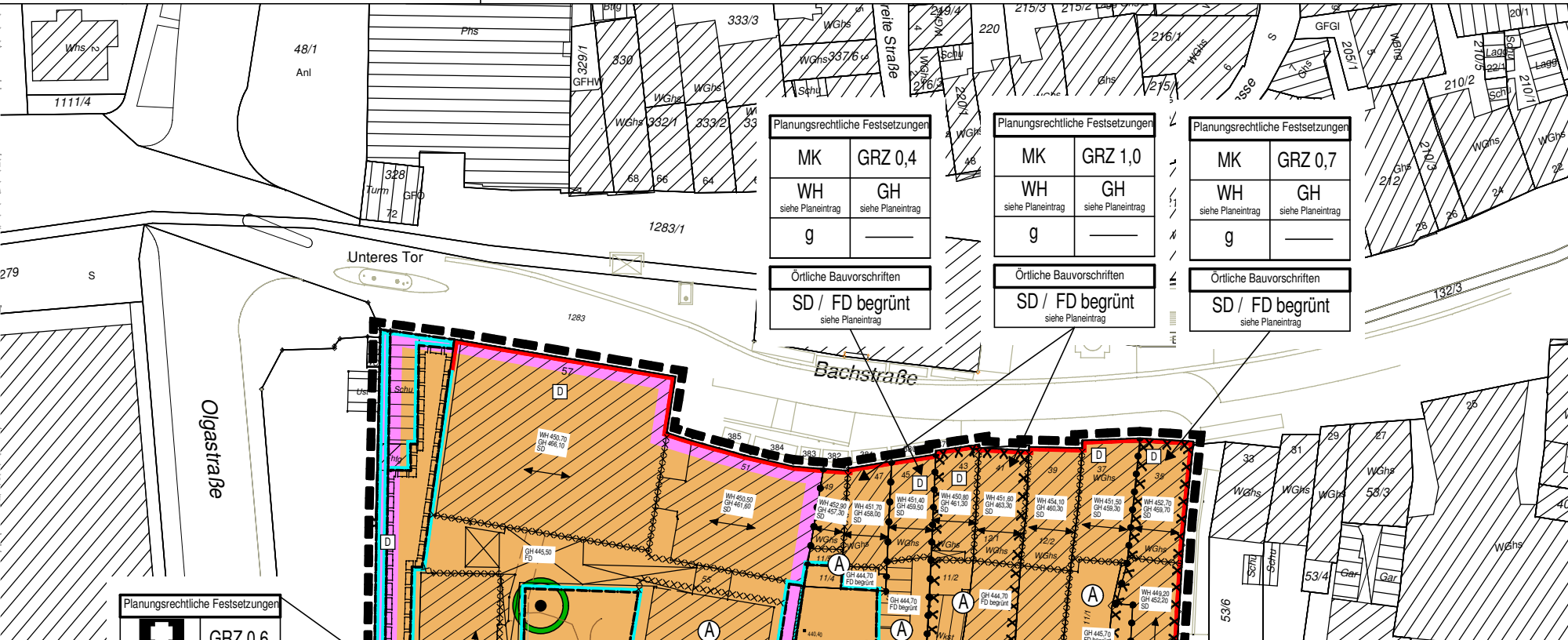

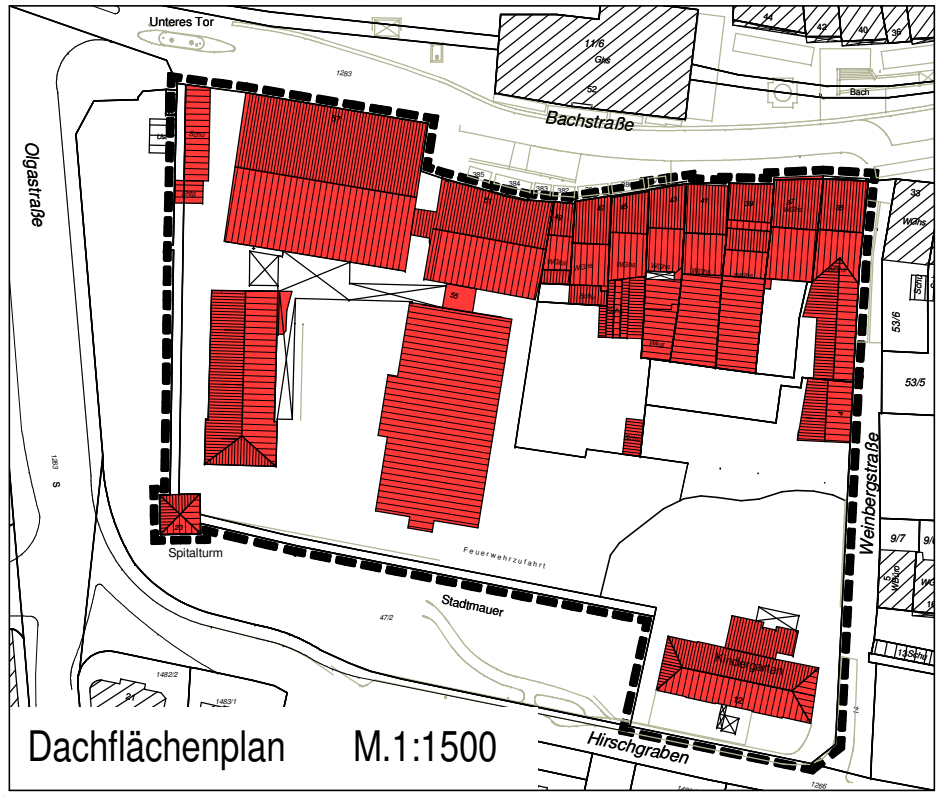
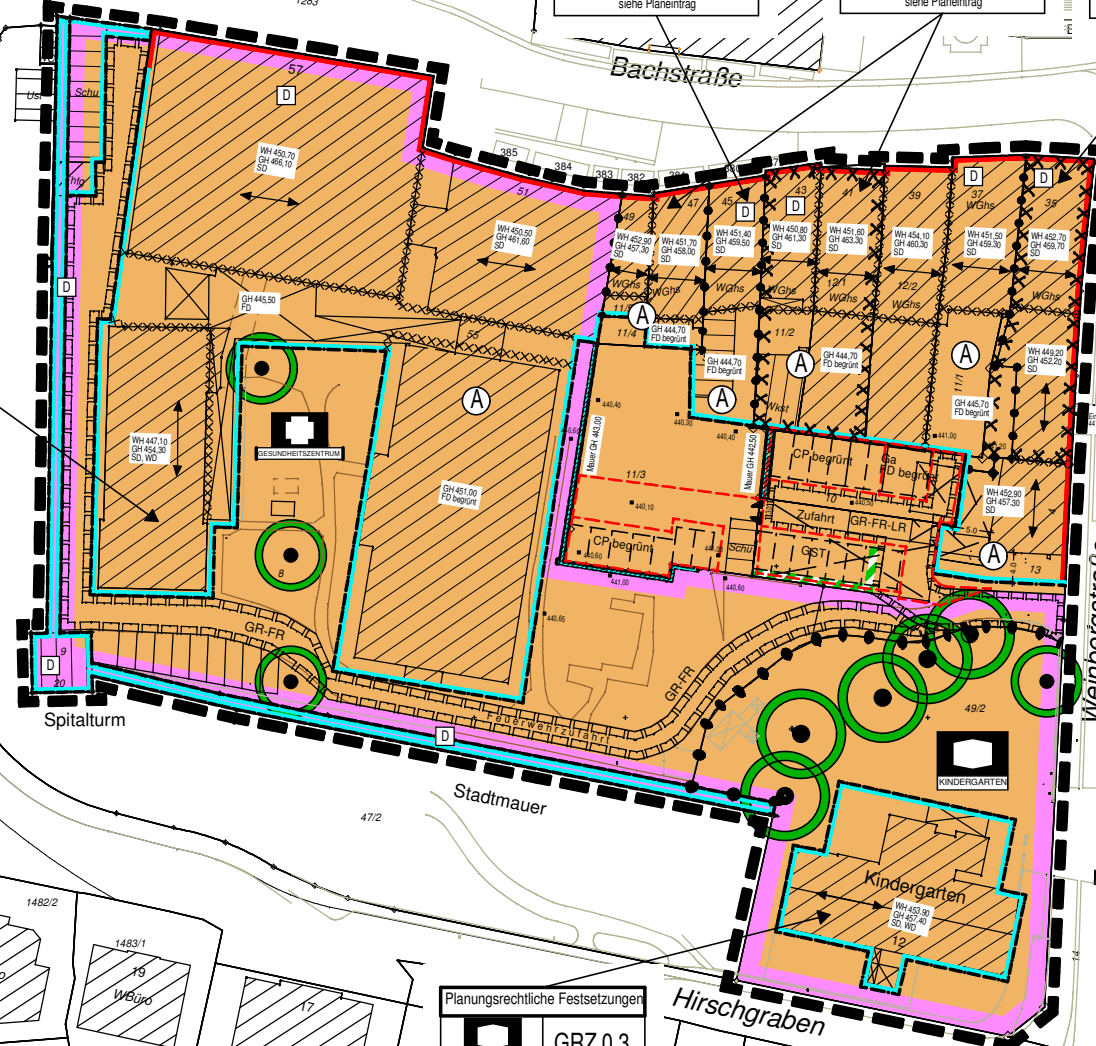


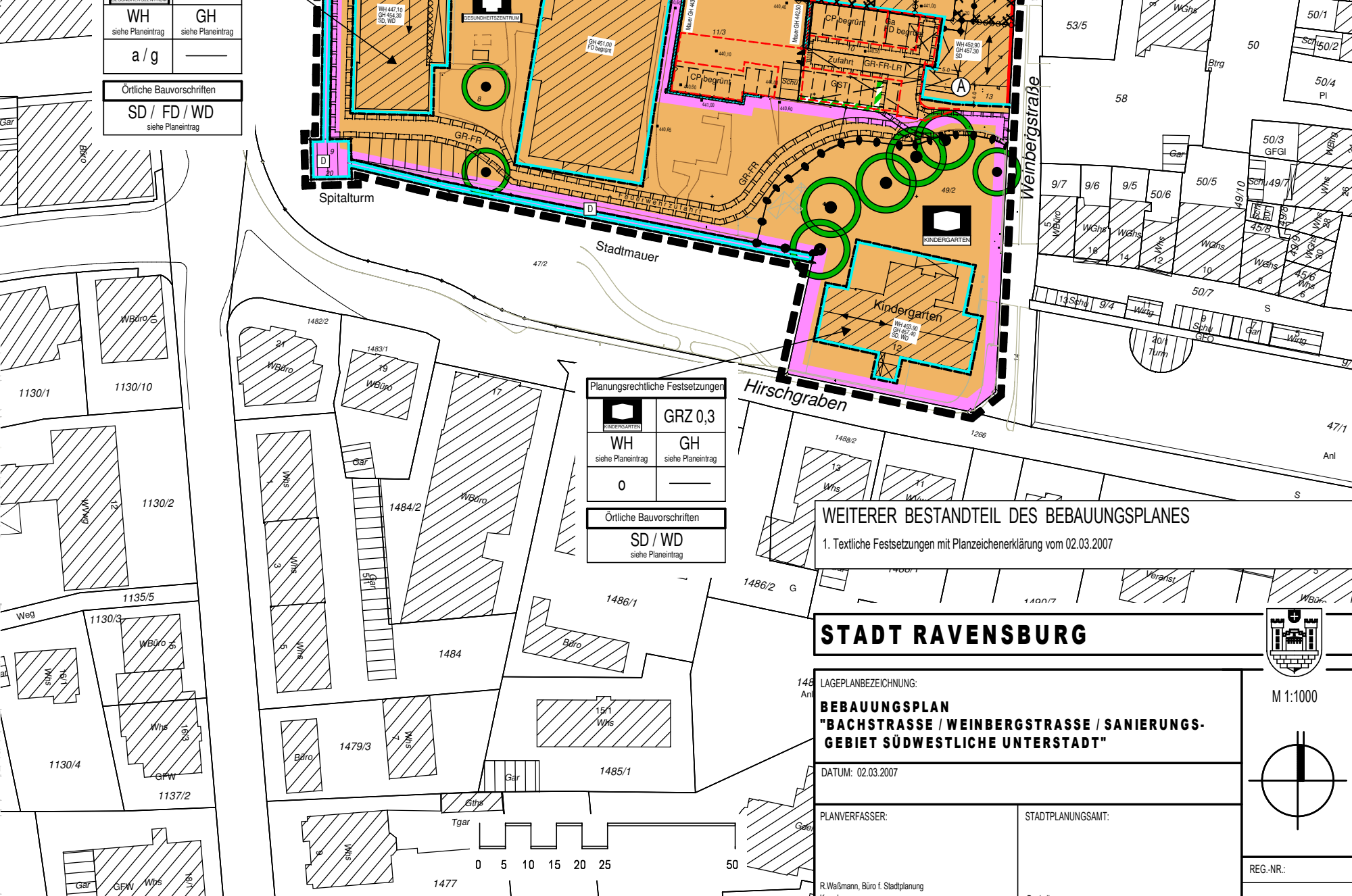
Besitzstandskarte M.1:1500



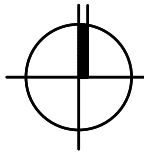
Planungsrechtliche Festsetzungen	
	GRZ 0,6
WH	GH
siehe Planeintrag	
a / g	
Örtliche Bauvorschriften	
SD / FD / WD	
siehe Planeintrag	



Dachflächenplan M.1:1500



WEITERER BESTANDTEIL DES BEBAUUNGSPLANES  
1. Textliche Festsetzungen mit Planzeichenerklärung vom 02.03.2007

STADT RAVENSBURG	
LAGEPLANBEZEICHNUNG: <b>BEBAUUNGSPLAN "BACHSTRASSE / WEINBERGSTRASSE / SANIERUNGS- GEBIET SÜDWESTLICHE UNTERSTADT"</b>	
DATUM: 02.03.2007	
PLANVERFASSER: R.Waßmann, Büro f. Stadtplanung Kressbrom	STADTPLANUNGSAMT: Dunkelberg
M 1:1000	
	
REG.-NR.:	