


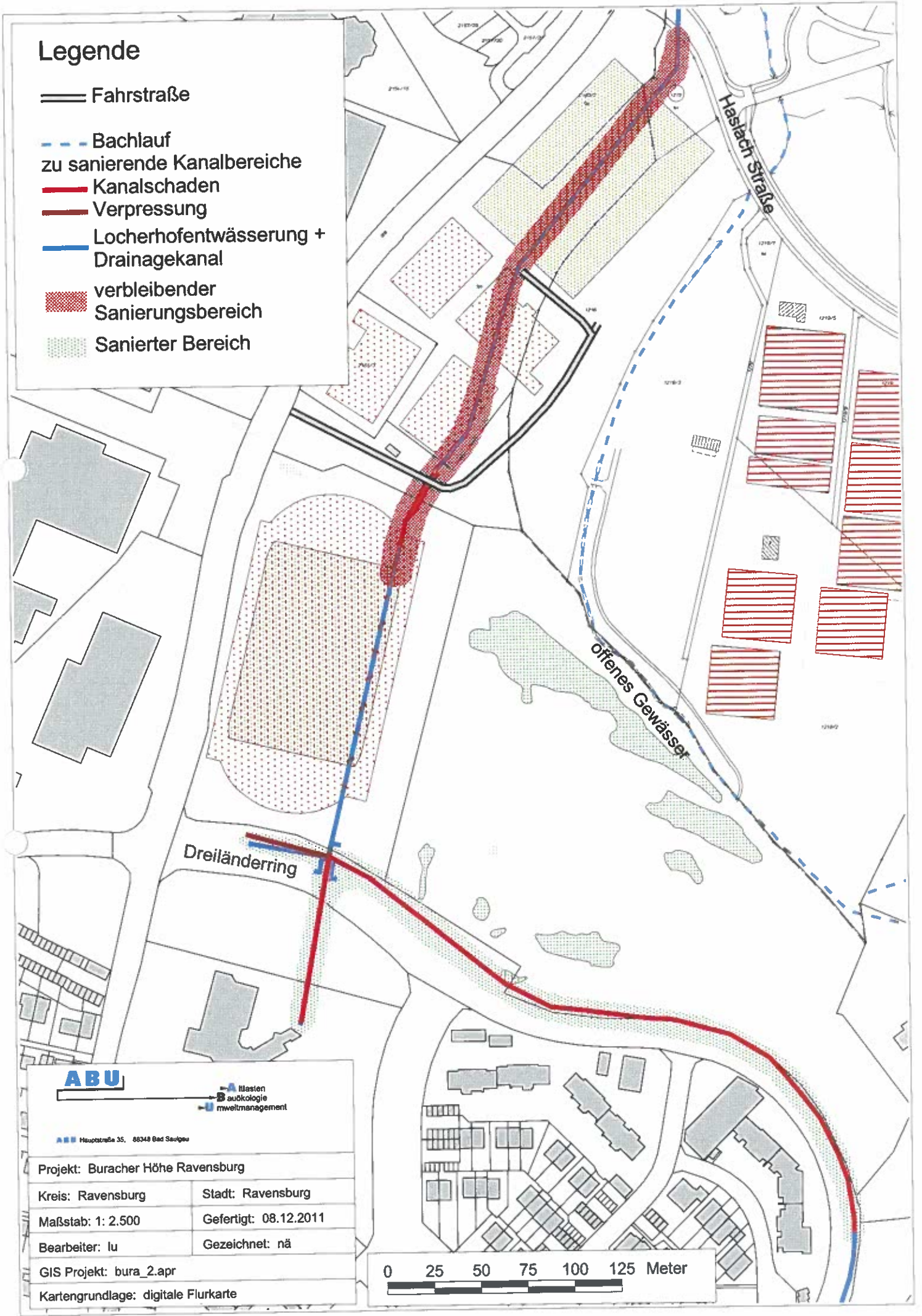


# Legende

-  Fahrstraße
-  Bachlauf zu sanierende Kanalbereiche
-  Kanalschaden
-  Verpressung
-  Locherhofentwässerung + Drainagekanal
-  verbleibender Sanierungsbereich
-  Sanierter Bereich



**ABU**

-  Mieten
-  Ökologie
-  Umweltmanagement

■ Hauptstraße 35, 88348 Bad Saulgau

Projekt: Buracher Höhe Ravensburg

Kreis: Ravensburg      Stadt: Ravensburg

Maßstab: 1: 2.500      Gefertigt: 08.12.2011

Bearbeiter: lu      Gezeichnet: nä

GIS Projekt: bura\_2.apr

Kartengrundlage: digitale Flurkarte

0   25   50   75   100   125   Meter

