LAGEPLAN

zeichnerische Teil (§4 LBO VVO)

M 1:500

Landkreis: Ravensburg
Stadt: Ravensburg
Gemarkung: Bavendorf

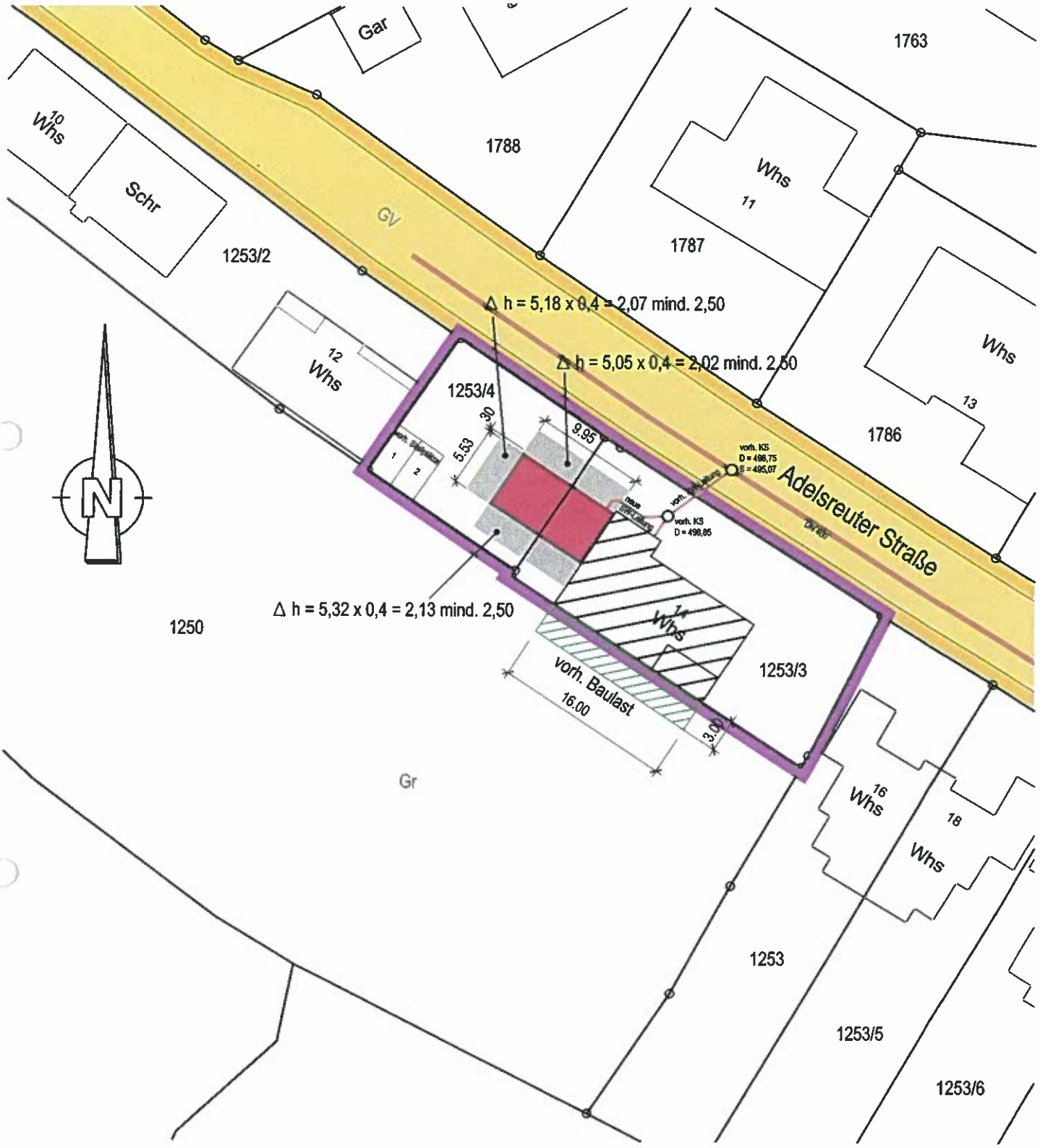

Auszug aus dem Liegenschaftskataster gefertigt und nach § 4 Abs. 2 und 4 LBOVVO ausgearbeitet.
Evtl. vorhandene unterirdische Leitungen und
Bauten jeder Art sind nicht eingetragen.
Gebäude und Grenzen sind teilweise digitalisiert.

Lageplanfertiger:
Ravensburg-Sickenried, 31.01.2011
geändert: 02.03.2011

H. Bernhard

Sämtliche Abstandsflächen kommen auf dem Grundstück zu liegen.

Das Schmutzwasser wird über die vorh. Schmutzwasserleitung abgeleitet.

Ansicht Süd-West

Ansicht Nord-Ost

BAUGESUCH

Errichtung eines Anbaues
mit 1 Wohneinheit an das
besteh. Wohnhaus
Adelsreuter Str. 14,
88213 Ravensburg-Bavendorf

Ansichten

M 1:100

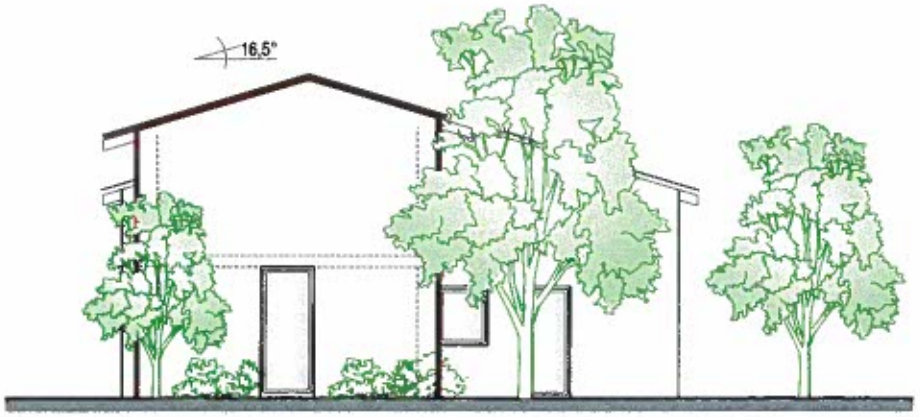

Ansicht Nord-West

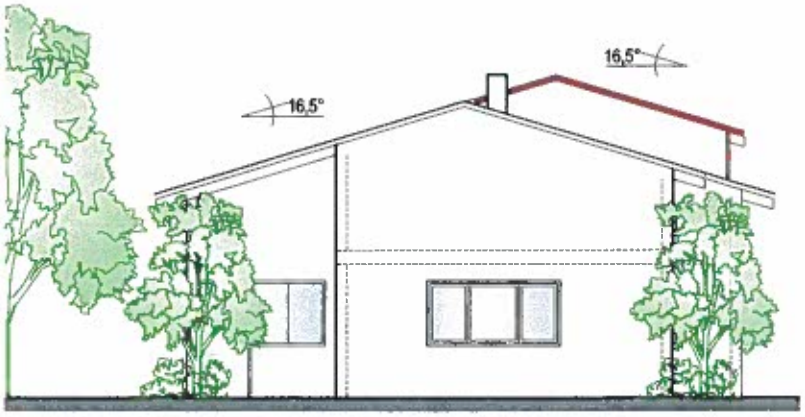

Ansicht Süd-Ost

Bauherr:

Daniel Sommer
Adelsreuter Str. 14
88213 RV-Bavendorf

Unterschrift

Entwurfsverfasser:

Hermann Bernhard,
Hüttenbergstr. 53,
88214 Ravensburg

Unterschrift

Ravensburg, 31.01.2011