

FLÄCHENNUTZUNGSPLAN

2000

DES

GEMEINDEVERBANDES MITTLERES SCHUSSENTAL
(RAVENSBURG / WEINGARTEN, BAIENFURT, BAINDT, BERG)

43. TEILÄNDERUNG

IM GEBIET

"DREILÄNDERRING"

auf Markung Ravensburg

Rechtsgrundlagen:

Baugesetzbuch (BauGB) in der Fassung der Bekanntmachung vom 23.09.2004,
zuletzt geändert am 31.07.2009, in Verbindung mit den Vorschriften der
Baunutzungsverordnung in der Fassung vom 22.04.1993



Änderungsbereich mit Bestandsdarstellung des rechtswirksamen
Flächennutzungsplanes vom 01.04.1995 und rechtswirksamer
sektoraler Fortschreibung Gewerbe + Verkehr vom 11.12.2004



BISHERIGE FASSUNG FLÄCHENNUTZUNGSPLAN 2000
UND SEKTORALE TEILFORTSCHREIBUNG
GEWERBE + VERKEHR
RECHTSWIRKSAM SEIT 01.04.1995 / 11.12.2004



M 1 : 10 000

43. TEILÄNDERUNG

IM GEBIET

"DREILÄNDERRING"

auf Markung Ravensburg

DER FLÄCHENNUTZUNGSPLAN WIRD WIE FOLGT GEÄNDERT

BISHERIGE FASSUNG



GEPL. WOHNBAUFLÄCHE
CA. 1,4 HA

○ ○ ○ ORTSRANDEINGRÜNUNG

KÜNFTIGE FASSUNG




GEPL. WOHNBAUFLÄCHE
CA. 0,6 HA

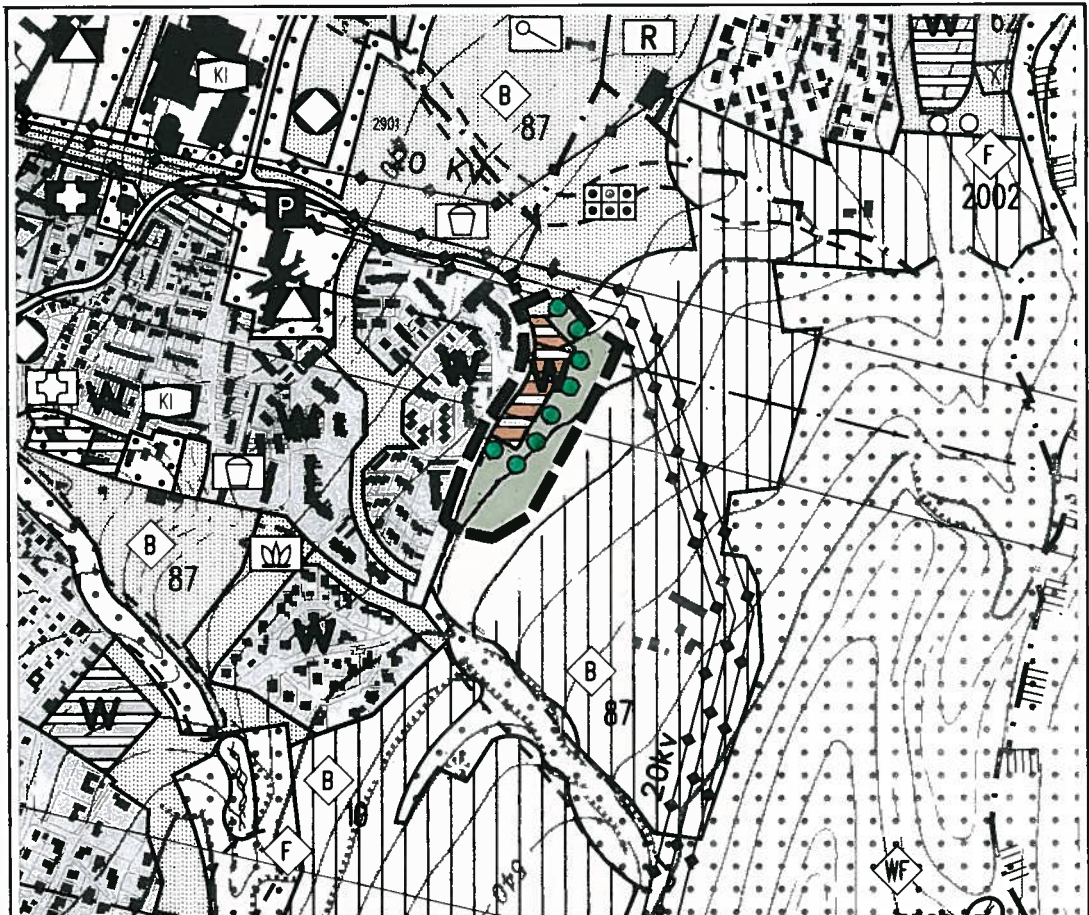


FLÄCHE FÜR DIE
LANDWIRTSCHAFT

● ● ● ORTSRANDEINGRÜNUNG

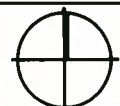


Änderungsbereich mit künftiger Nutzungsdarstellung



KÜNFTIGE FASSUNG IM ÄNDERUNGSBEREICH

ENTWURFSdatum : 14.10.2010



M 1 : 10 000