



Flächennutzungsplan 2000

71. Teiländerung
im Gebiet "Hüttenberger Weg" und "Hohe Bäume"
sowie "Oberhofen-West"

Blatt B

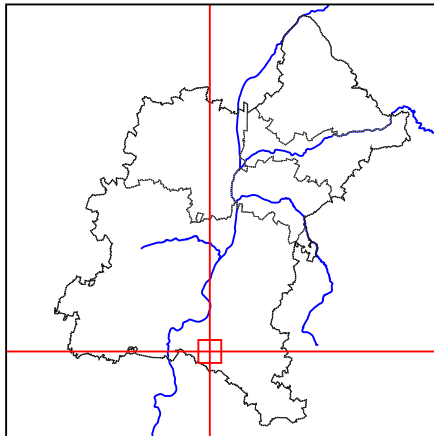
auf Markung Ravensburg

Entwurfsdatum: 03.02.2025

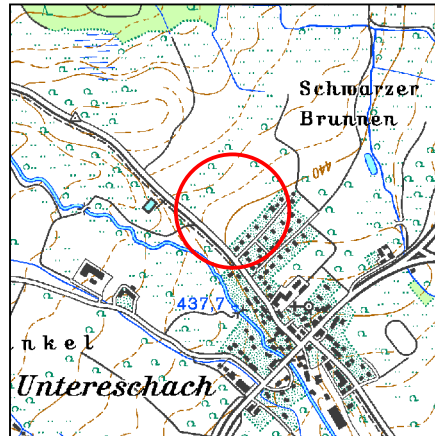
Rechtsgrundlage:

Baugesetzbuch (BauGB) in der Fassung der Bekanntmachung vom 3. November 2017 (BGBl. I S. 3634), letzte Änderung vom 20. Dezember 2023 (BGBl. I Nr. 394)

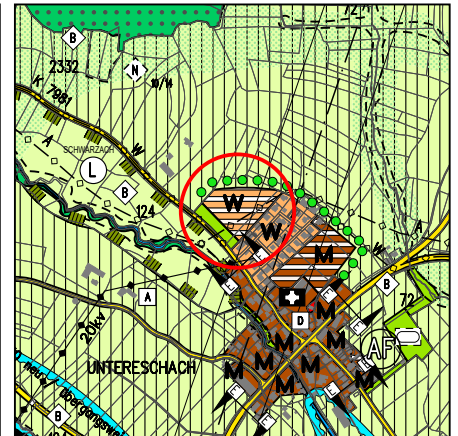
Baunutzungsverordnung (BauNVO) in der Fassung der Bekanntmachung vom 21. November 2017 (BGBl. I S. 3786), letzte Änderung vom 3. Juli 2023 (BGBl. I Nr. 176)



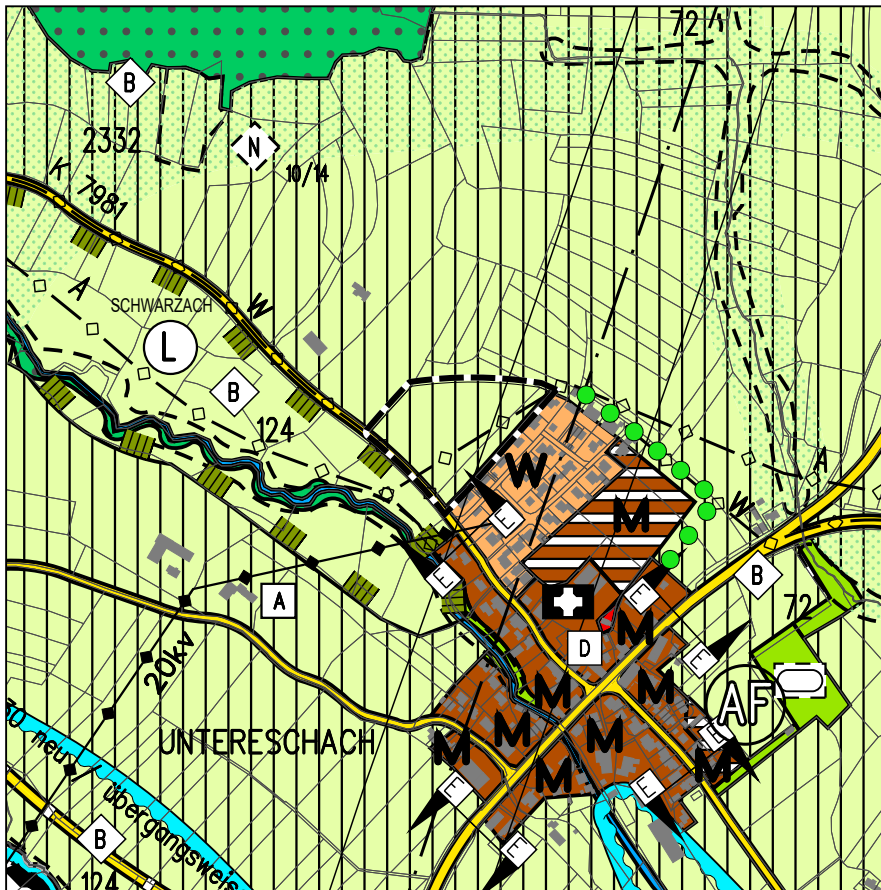
Lage im Verbandsgebiet



Topographische Karte 1:20.000



Bish. Fassung FNP 2000 1:20.000



geänderte Fassung FNP 2000 und sektorale Teilfortschreibung 1:10.000

Bestand	Planung	Legende
		WOHNBAUFLÄCHE
		MISCHBAUFLÄCHE
		GEWERBLICHE BAUFLÄCHE
		SONDERGEBIET
		GEMEINBEDARFSFLÄCHE
		WALD- UND LANDSCHAFTSPRÄGENDE GEHÖLZARTEN
		LANDWIRTSCHAFT
		GRÜNFLÄCHE
		FREIHALTEFLÄCHEN I. S. REGIONALPLAN
		ORTSRANDEINGRÜNUNG
		STANDORT FÜR AUSGLEICHS- MASSNAHMEN / § 8 NatSchG
		ABGRENZUNG DES VERFAHRENSGEBIETS
		KIRCHE
		AUSSIEDLERHOF
		SPORTPLATZ (PLANUNG)
		LANDSCHAFTSSCHUTZGEBIET / § 21 NatSchG
		NATURDENKMAL / § 24 NatSchG (PLANUNG)
		BIOTOP Z.T. § 24a NatSchG
		BAULICHES KULTURDENKMAL / § 12 DSchG / § 20 DSchG
		ÜBERSCHWEMMUNGSGEBIET / § 32 WHG
		Hauptleitung; Strom