



Flächennutzungsplan 2000

69. Teiländerung
im Gebiet Energiespeicher Riedesch

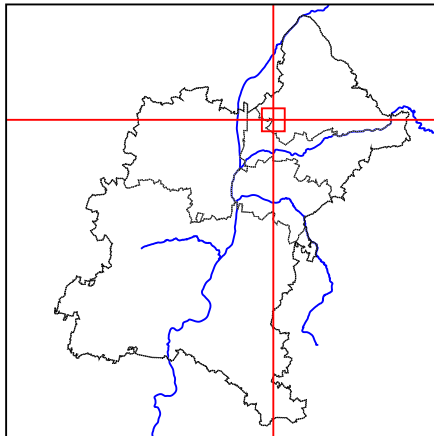
auf Markung Baidnt

Entwurfsdatum: 27.01.2025

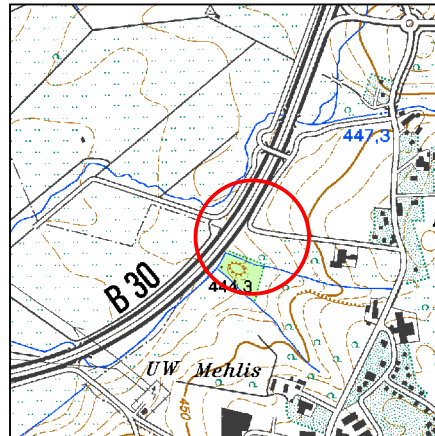
Rechtsgrundlage:

Baugesetzbuch (BauGB) in der Fassung der Bekanntmachung vom 3. November 2017 (BGBl. I S. 3634), letzte Änderung vom 20. Dezember 2023 (BGBl. I Nr. 394)

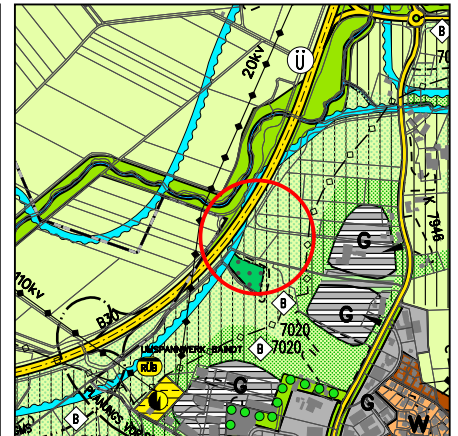
Baunutzungsverordnung (BauNVO) in der Fassung der Bekanntmachung vom 21. November 2017 (BGBl. I S. 3786), letzte Änderung vom 3. Juli 2023 (BGBl. I Nr. 176)



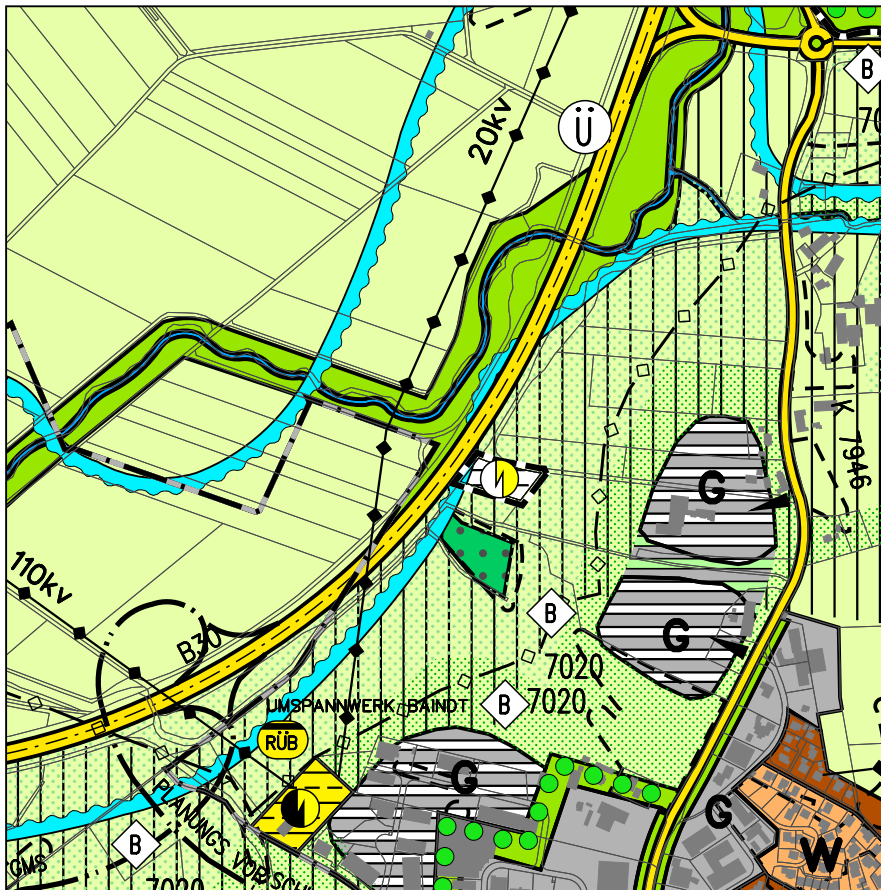
Lage im Verbandsgebiet



Topographische Karte 1:20.000



Bish. Fassung FNP 2000 1:20.000



geänderte Fassung FNP 2000 und sektorale Teilfortschreibung 1:10.000

Legende		
Bestand	Planung	
W	W	WOHNBAUFLÄCHE
M	M	MISCHBAUFLÄCHE
G	G	GEWERBLICHE BAUFLÄCHE
SO	SO	SONDERGEBIET
		GEMEINBEDARFSFLÄCHE
		WALD- UND LANDSCHAFTSPRÄGENDE GEHÖLZARTEN
		LANDWIRTSCHAFT
		GRÜNFLÄCHE
		FREIHALTEFLÄCHEN I. S. REGIONALPLAN
		ORTSRANDEINGRÜNUNG
		ABGRENZUNG DES VERFAHRENSGEBIETS
		UMSPANNWERK
		BIOTOP Z.T. § 24a NatSchG
		ÜBERSCHWEMMUNGSGEBIET / § 32 WHG
		Hauptleitung; Strom
		Hauptleitung; Wasser
		Hauptleitung; Abwasser
		REGENÜBERLAUFBECKEN