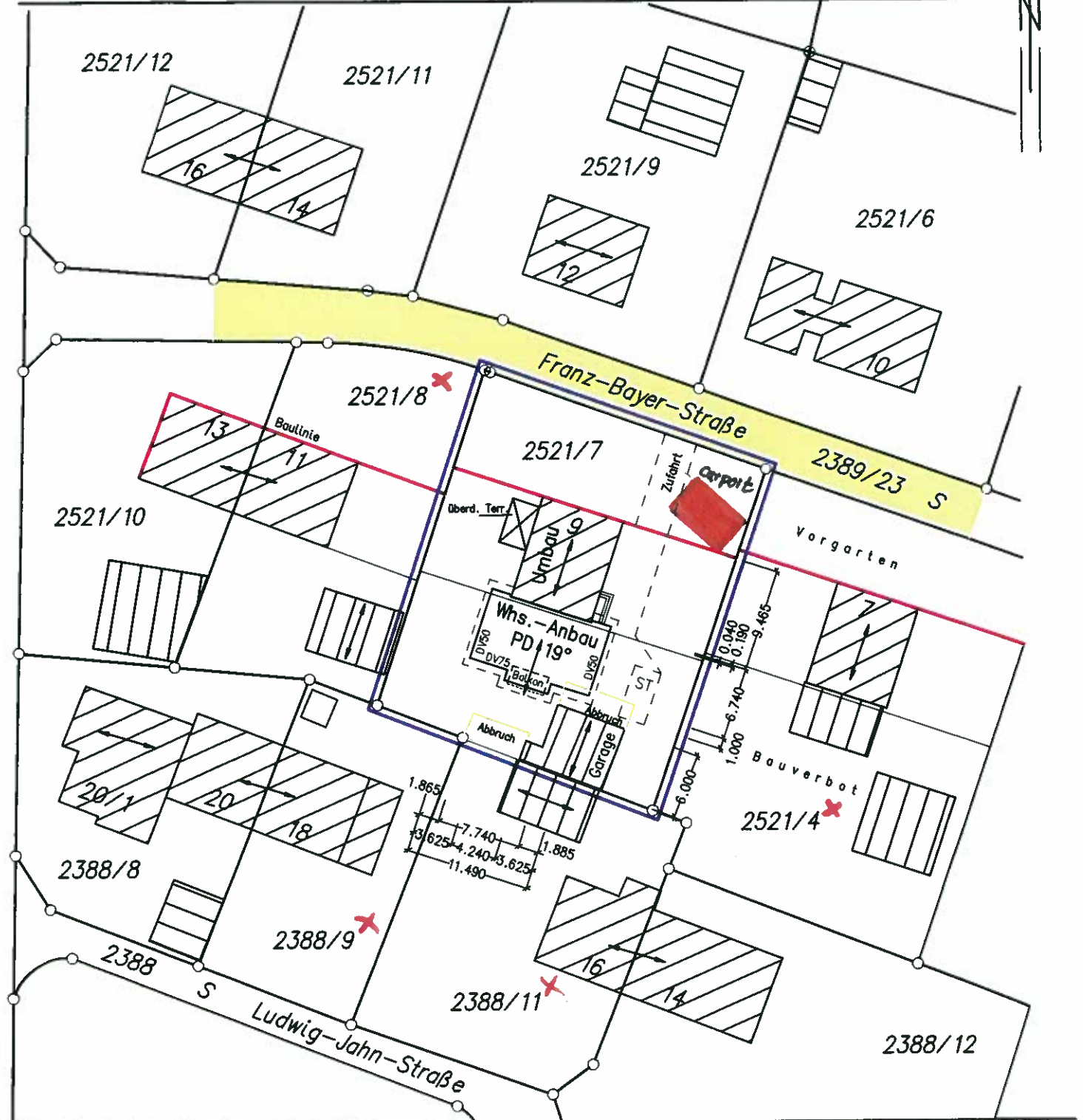


Kreis Ravensburg
Stadt Ravensburg
Gmk. Taldorf
Ortst.Oberzell

LAGEPLAN

M 1:500

ZEICHNERISCHER TEIL zum Bauantrag gem. § 4 LBOVVO

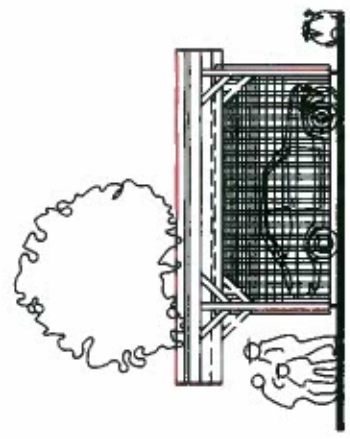
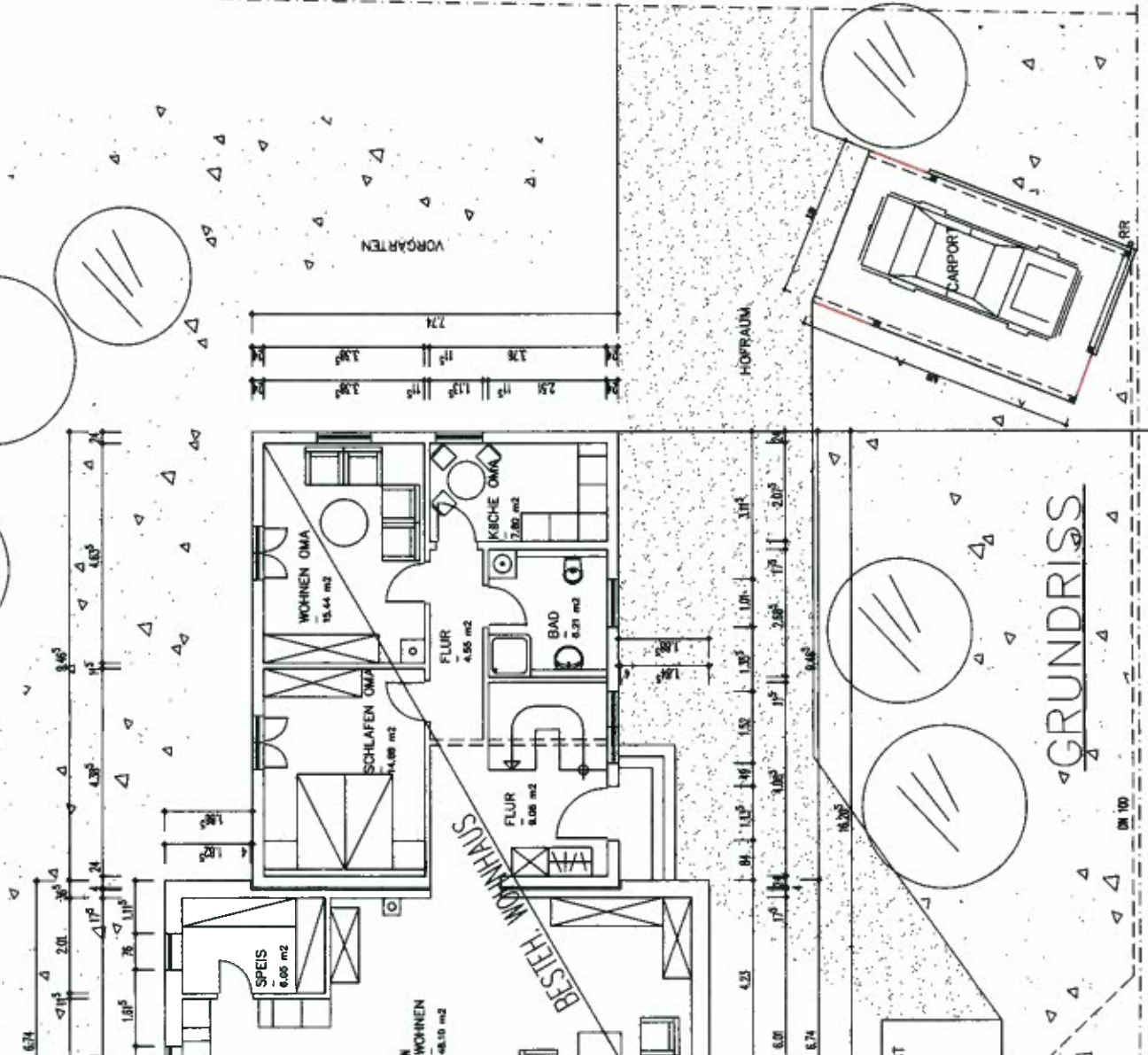


Auszug aus dem Liegenschaftskataster und Einzeichnung nach § 4 LBOVVO

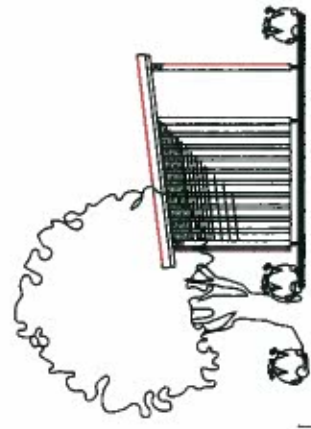
Ohne Gewähr für
unterirdische Leitungen
Gebäude und Grenzen digitalisiert

gefertigt: 28.04.2010

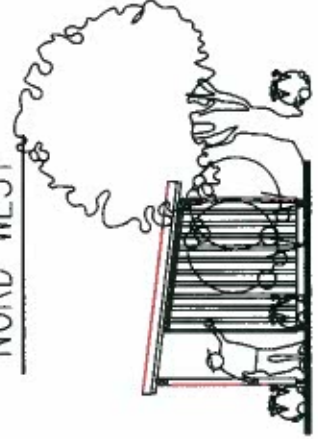
DGESCHOSS




SUED WEST



NORD WEST



SUED OST



NORD OST

SCHNITT

