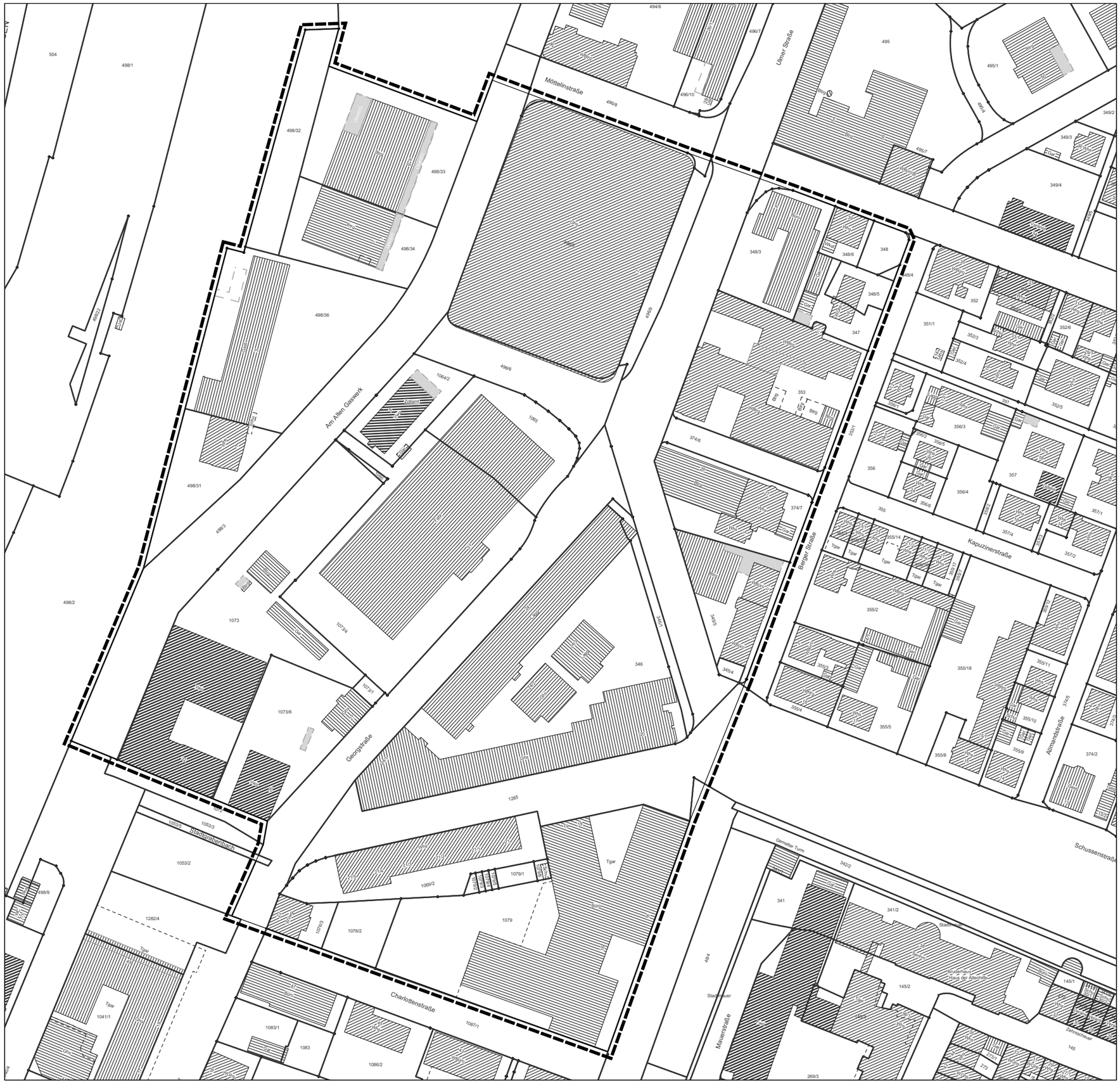
Möttelinstraße
Ulmer Straße
Am Alten Gaswerk
Berger Straße
Kapuzinerstraße
Georgstraße
Allmandstraße
Schussenstraße
Charlottenstraße
Mauerstraße
Stadtgraben
Gymnasiale Turm
Stadtmauer
Kulturhaus
Haus der Begegnung
Zehntscheuer
Stadtgraben
Tgar
Bmg
Gar
Ueberd
Zoll
Bunk
Bau
Ueberd
Zoll
Bau
Bau
Bau

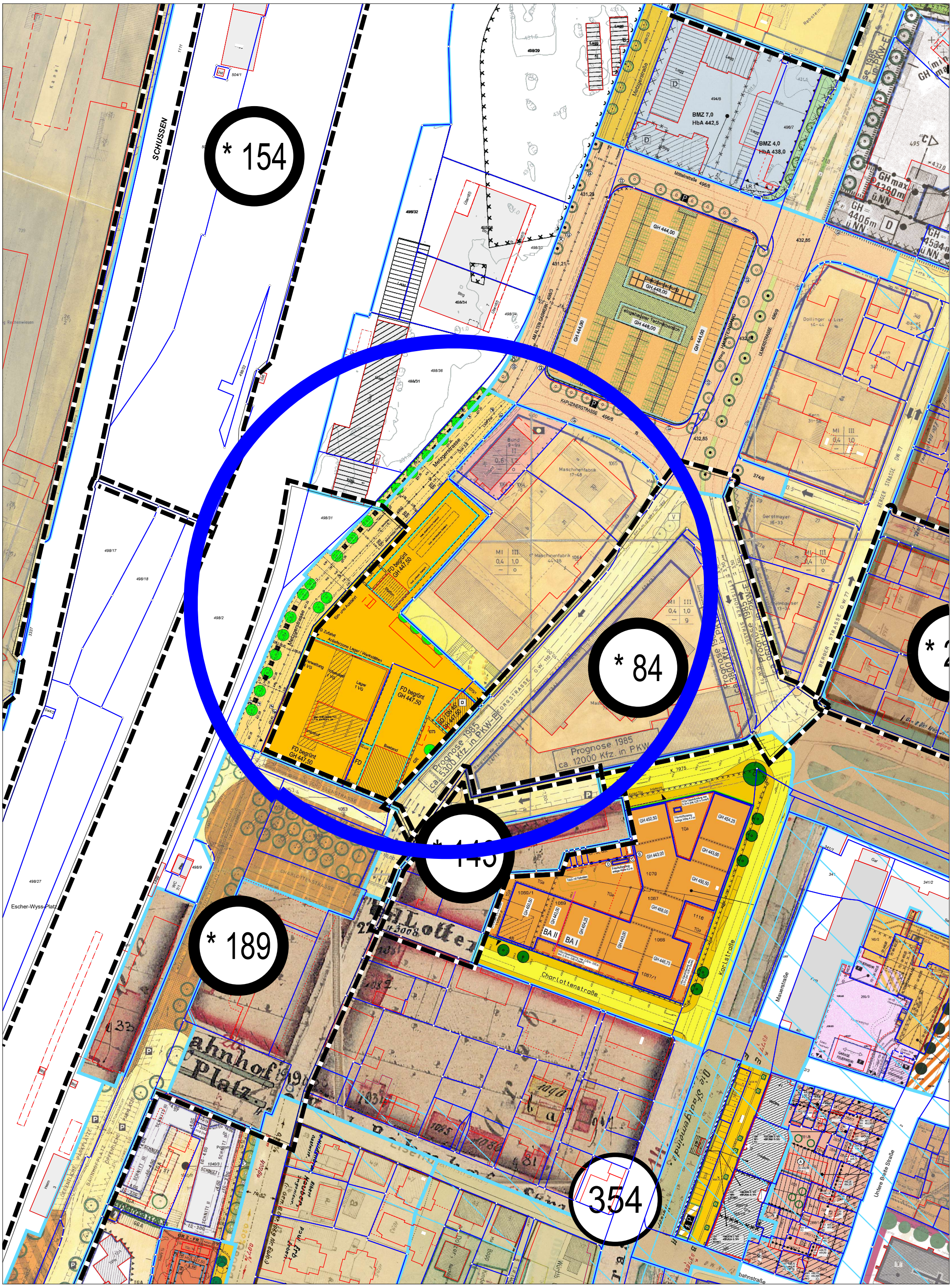

GIS Ausdruck
vom: 06.12.2021

Plannummer:
400325

Bausch Areal
Bebauungsplanübersicht

0 20 40 60 80 100 120 140 160 180 200 220 240 260 280 m

Nord

M 1:1500

Stadt Ravensburg

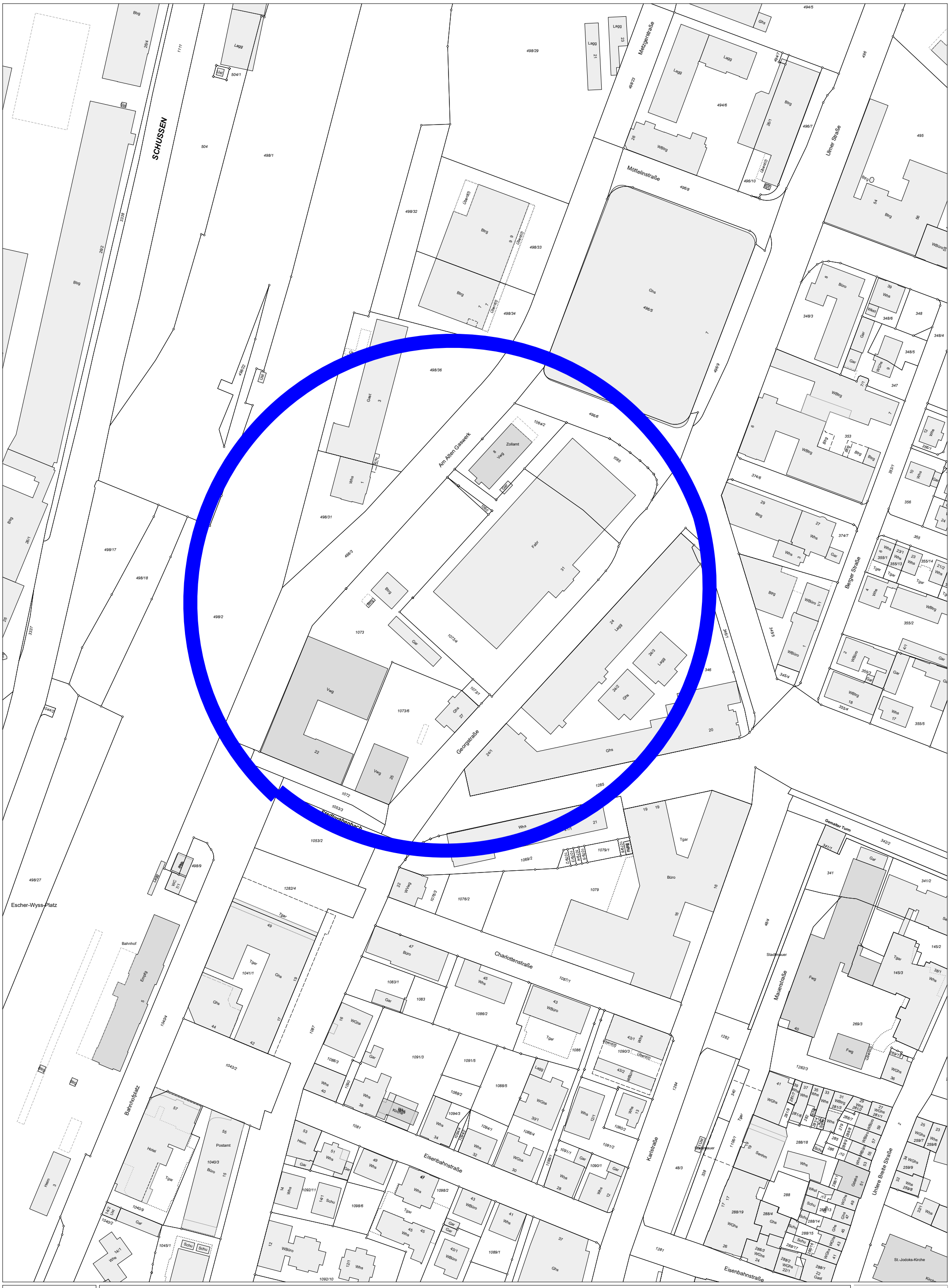

GIS Ausdruck
vom: 06.12.2021

Plannummer:
400323

Bausch Areal
Kataster

Nord

0 20 40 60 80 100 120 140 160 180 200 220 240 260 280 m

M 1:1500

Stadt Ravensburg

GIS Ausdruck
vom: 06.12.2021

Plannummer:
400324

Bausch Areal
Orthofoto

Nord

0 20 40 60 80 100 120 140 160 180 200 220 240 260 280 m

M 1:1500

Stadt
Ravensburg

Am Alten Gaswerk
TWS Technische Werke
Schussental
Am Alten Gaswerk
Am Alten Gaswerk
Zollamt
Ravensburg
Georgstraße

RV MM 7221