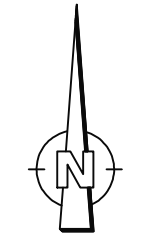
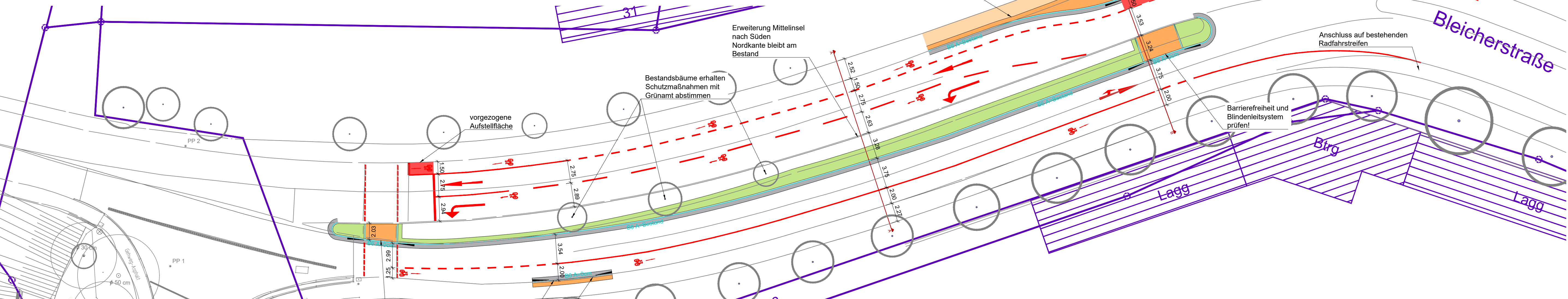
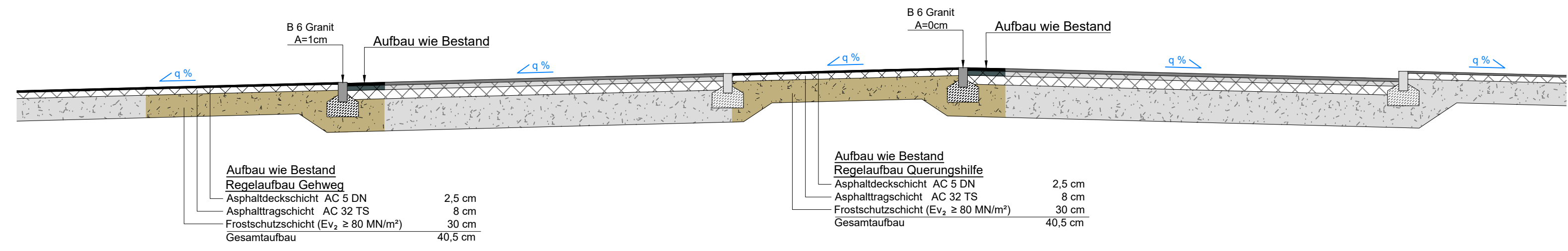
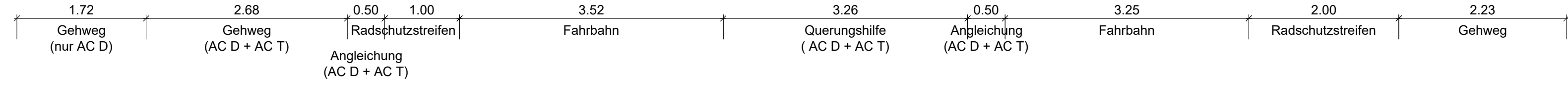
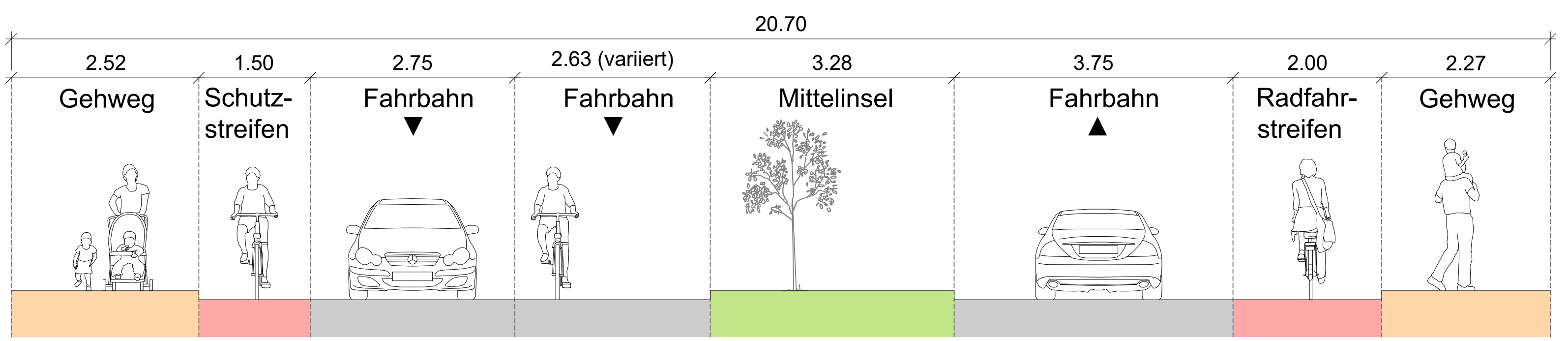


Regelquerschnitt B-B
M 1:50



- Legende**
- Gehweg Asphalt (Vollausbau AC D + AC T)
 - Gehweg Asphalt (nur AC D)
 - Fahrbahn Asphalt (Vollausbau AC D + AC T)
 - Grünfläche
 - Rabatte
 - B 6
 - Markierung
 - Radweg Flächenmarkierung RAL 3020
 - Absenker (über 1m)

Prinzipschnitt
Maßstab 1:50



Bitte beachten:
Die Darstellung von Bestandsleitungen ist ausschließlich nachrichtlich. Vollständigkeit und Lage sind vom Auftragnehmer eigenständig zu prüfen.

INDEX	ÄNDERUNG	DATUM	ZEICHEN

PLANGRUNDLAGE
Kataster Stand bzw. erhalten am: 30.01.2019 // (erhalten von Stadt Ravensburg)
Bestandsaufnahme Stand bzw. erhalten am: 30.01.2019 // (erhalten von Stadt Ravensburg)
Planung Dritter - Stand bzw. erhalten am - // (erhalten von -)

LAGE-, HÖHENSYSTEM:
 Gauß-Krüger-Koordinaten UTM-Koordinaten Zone 32 lokale Koordinaten
 NN, DHHN12, Status 100/130 NHN, DHHN92, Status 160 NHN, DHHN2016 Status 170



BAUHERR
Stadt Ravensburg
Seestraße
88212 Ravensburg

LOGO
Stadt Ravensburg

PROJEKT	DATUM	ZEICHEN
Konzeptvarianten Bleicherstraße Entwurfsplanung	10.05.21	CS
	10.05.21	TS

PLAN
Bereich Bleicherstraße
Lageplan

PLAN-NR.
21-179-001-LP-173

MASSSTAB
1:250

LEISTUNGSPHASE
3

Sämtliche bzw. erdstatistische Berechnungen sind nicht Bestandteil dieser Planung und sind gegebenenfalls gesondert zu beschaffen. Alle Maße sind auf Planbild zu prüfen. Aufgeführte Leitungsrassen und Schächte im Bestand sind nur nachzusehen, Vollständigkeit und Lage sind bei sämtlichen Versorgungsanlagen durch den Ausführer zu erfragen. Alle Rechte vorbehalten. Planunterlagen dienen ausschließlich der internen Verwendung des Erwerbers und dürfen ohne Genehmigung Dritter Personen nicht zugänglich gemacht werden.

Hauptstraße 38 88138 Sigmarszell-Schlachters Bregenzer Straße 21/b 88239 Wangen im Allgäu
Tel. 0 83 89 / 92 90 69 - 0 Fax 0 83 89 / 92 90 69 - 29 Tel. 0 75 22 / 70 75 99 - 0 Fax 0 75 22 / 70 75 99 - 29
www.ib-daeges.de info@ib-daeges.de