



Flächennutzungsplan 2000

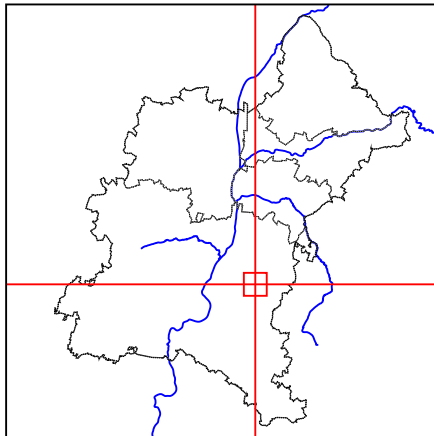
28. Berichtigung
im Gebiet "Wangener Straße 134 und 138"

auf Markung Ravensburg

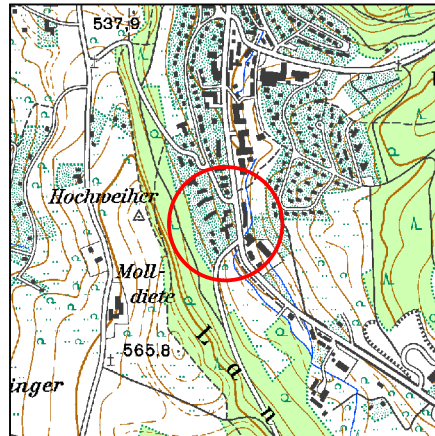
Entwurfsdatum: 05.06.2019

Rechtsgrundlage:

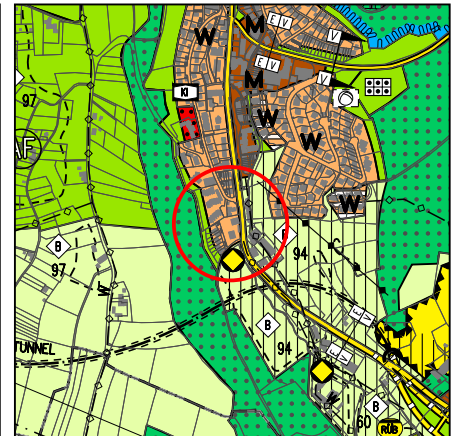
Baugesetzbuch (BauGB) in der Fassung der Bekanntmachung vom 03.11.2017 (BGBl. I S. 3634), in Verbindung mit den Vorschriften der Baunutzungsverordnung in der Fassung vom 21.11.2017 (BGBl. I S. 3786)



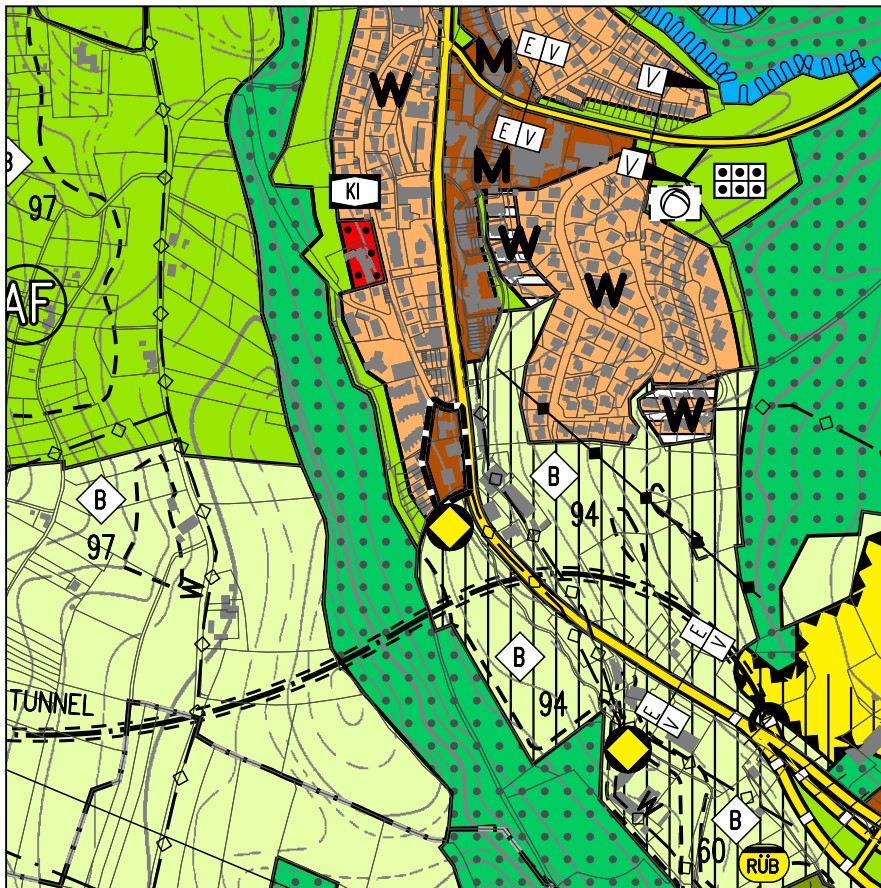
Lage im Verbandsgebiet



Topographische Karte 1:20.000



Bish. Fassung FNP 2000 1:20.000



geänderte Fassung FNP 2000 und sektorale Teilfortschreibung 1:10.000

Legende		
Bestand	Planung	
		WOHNB AUFLÄCHE
		MISCHBAUFLÄCHE
		GEWERBLICHE BAUFLÄCHE
		SONDERGEBIET
		GEMEINBEDARFSFLÄCHE
		WALD- UND LANDSCHAFTSPRÄGENDE GEHÖLZARTEN
		LANDWIRTSCHAFT
		GRÜNFLÄCHE
		FREIHALTEFLÄCHEN I. S. REGIONALPLAN
		ORTSRANDEINGRÜNGUNG
		STANDORT FÜR AUSGLEICHSMASSNAHMEN / § 8 NatSchG
		ABGRENZUNG DES VERFAHRENSGEBIETS
		KINDERGARTEN
		BALLSPIELPLATZ (PLANUNG)
		DAUERKLEINGÄRTEN
		FEUCHTGEBIET Z.T. § 24a NatSchG
		BIOTOP Z.T. § 24a NatSchG
		KONTAMINIERTER STANDORTE ALTABLAGERUNG
		Hauptleitung; Gas
		Hauptleitung; Wasser
		Hauptleitung; Abwasser