














Zeichenerklärung:

-  AS Metzgerstraße 45
-  AS Metzgerstraße 21 - 23
-  Rückbaugebäude
-  MKW-Schaden
-  LHKW-Schaden
-  Sanierungs-/Dekontaminationsbereich
-  Spundwand
-  Baugrubenböschung 45°, 2 m
-  IGWM 13/05 - Grundwassermessstelle
-  IGWM 17/05 - Grundwassermessstelle
-  GWM neu - Grundwassermessstelle, neu
-  1 - Schnittlinie



Projekt: Sanierungsplan AS "Metzgerstraße 21-23" und AS "Metzgerstraße 45", Ravensburg		Anlage:	1.3
Maßstab:		1:500	
Projekt-Nr.:		2143356	
Darstellung:		Name	Datum
Bereitgestellt:		rz	09.01.18
gezeichnet:		mz	10.01.18
geprüft:			
DIN- / Plangröße m²:		A3	
Beauftragter: Stadt Ravensburg Salamanderweg 22 88212 Ravensburg		Planverfasser: HPC AG Jahnstraße 26, 88214 Ravensburg Tel. 0751/36152-0, Fax. 0751/36152-99	

