

Federburgstraße Ost - Nördlicher Teil

VORWORT

Anlass

Südlich der historischen Stadtmauern von Ravensburg und in bevorzugter Lage befindet sich das Wohngebiet Federburgstraße. Auf das Gebiet wirkt in vielfältiger Weise ein hoher Nutzungs- und Verwertungsdruck. Der vorliegende grünordnerische Fachbeitrag soll dazu Unterstützung sein, das städtebaulich und ökologisch wertvolle Erbe auch künftigen Generationen zu erhalten.

Gebietsbeschreibung

Das Plangebiet liegt an der östlichen Hangflanke des Schussentales. Es erstreckt sich entlang der Federburgstraße von der historischen Altstadt im Norden bis zum Abzweig Urbanstraße im Süden. Es zieht sich auf halber Höhe am sonnigen, westexponierten Bannegghang entlang, dessen Topographie hier mit flacheren und steileren Teilabschnitten differenziert ausgebildet ist. Hervorzuheben sind eine terrassenartige Abflachung im Bereich Federburgstraße 29-35, sowie sehr steile Passagen direkt oberhalb von Federburgstraße 7-25. Der Blick reicht von der Altstadt samt Veitsburg, über das Schussental bis ins oberschwäbische Hügelland hinein. Für den nördlichen Abschnitt der Federburgstraße sind durch die Wechselwirkung von Topographie, Vegetation und Architektur einige Blickachsen auf die Wahrzeichen wie Mehlsack, Bagnato-Schlösschen und St. Christina prägend.

Durch die Entwicklung von stadtnahen Wein- und Obstgärten hin zu einer bevorzugten Villengegend war die Bebauung ursprünglich locker. Sie setzt sich im nördlichen Teilbereich vor allem aus alten städtischen Villen, mehrgeschossigen Wohnhäusern und zurückversetzten Einfamilienhäusern zusammen. Nach Norden, zur Innenstadt hin haben bereits wesentliche Nachverdichtungen stattgefunden. Neu-, An- und Umbauten haben in der Vergangenheit bereits zu starken Eingriffen in das städtebauliche Ensemble und in die natürliche Topographie geführt.

Der Passant nimmt in Richtung Innenstadt zunehmend übermannshohe Gartenmauern, Tiefgaragenwände, aufgesetzte Zäune und Hecken wahr. Die grüne Vorgartenzone ist vor allem südlich von Federburgstraße 26 spürbar.

Der Grünbestand wird durch zahlreiche alte Bäume, extensive offene Bereiche und einen geschlossenen Gehölzgürtel entlang der hangoberen Grundstücksgrenzen geprägt. Der Grünbestand dient einem ausgeprägten Fledermaus- und Avifaunabestand, sowie zahlreichen anderen Tier- und Pflanzenarten als Lebensraum. Aufgrund der hohen Wertigkeit war es erforderlich, den Grünbestand vor Ort und anhand der vorhandenen Luftbilder zu erheben und zu bewerten. Der Grünzug dient der Vernetzung von Stadt und Landschaft.

Die Grundstücke Haus Nummer 17 und 17.1 unterliegen als Sachgesamtheit dem Denkmalschutz, ebenso Haus Nummer 27.

Ziele

Aus aktuellem Anlass stellt die Stadt Ravensburg für den Bereich "Östliche Federburgstraße - nördlicher Teil" einen Bebauungsplan auf. Der Grünordnerische Fachbeitrag soll als Grundlage für den Bebauungsplan herangezogen werden.

Folgende Ziele verfolgt der grünordnerische Fachbeitrag:

- die natürliche Topographie des Gebietes weiterhin als ablesbar und erlebbar zu bewahren, weitere tiefe Eingriffe in den Hang zu minimieren
- die Schutzgüter Boden, Wasser, Luft, Naturschutz, Landschaftsbild und Kulturgut zu bewerten und einen sorgsamen Umgang mit Ihnen zu fördern
- die wertvollen Bestandsbäume sowie den vorhandenen Grüngürtel entlang der Hangoberkante dauerhaft- auch während der Bauphase- zu erhalten.
- die gewachsene Stadtvillen- und Einzelhausstruktur mit repräsentativen Gärten zu erhalten und als Kulturgut in einer zeitgenössischen Form behutsam weiterzuentwickeln.
- den öffentlichen Straßenraum in Verbindung mit der ausgeprägten Vorgartenzone weiterhin halbtransparent zu gestalten und übermannshohe Einfriedungen zu vermeiden
- die notwendigen Garagenzufahrten, Stellplätze und sonstige Nebenanlagen auf ein verträgliches Höchstmaß zu beschränken. Deren Positionierung darf die gebietstypische Vorgartensituation soll nicht zerstören.
- eingetragene Denkmalschutz-Ensembles zu bewahren.

Bestandsplan zum Grünordnerischen Konzept "Östliche Federburgstraße - nördlicher Teil " in Ravensburg

Federburgstraße Hsnr. 7


Flst.-Nr.: 1568, 1569

Bestandserfassung erfolgte über Luftbild und Augenscheinnahme, Zugang zum Grundstück war nicht möglich.



Bestand:

- prägnante Lage an Fußwegkreuzung und in Blickachse auf "Mehlsack"
- langgezogenes, sich über die gesamte Straßenfrontlänge erstreckendes, mehrgeschossiges Wohnhaus, dessen Erdgeschoß durch Garagenzufahrten geprägt ist.
- keine Vorgartenzone
- oberhalb Gebäude erhaltenswerter Baumbestand mit dichtem Unterbewuchs aus Gehölzen und Sämlingen sowie zwei Gartenhäuser
- Gartenbereich von Mehlsack einsehbar
- prägende Fichtengruppe (203.1) mit teils erhaltenswerten Bäumen



Bestandsplan zum Grünordnerischen Konzept "Östliche Federburgstraße - nördlicher Teil " in Ravensburg

Federburgstraße HsNr. 9


Flst.-Nr.: 1570/1, 1570/5

Bestandserfassung erfolgte über Luftbild und Augenscheinnahme, Zugang zum Grundstück war nicht möglich.



Bestand:

- dreigeschossige Doppelhaushälfte mit Garage und hoher Vorgartenmauer, direkt an der Verkehrsfläche
- gebäudenaher Terrasse
- Garten nicht einsehbar
- erhaltenswerte, prägnante Birkengruppe (>50 Jahre), Gehölze und einjährige Sämlinge mit dichtem Unterbewuchs



Bestandsplan zum Grünordnerischen Konzept "Östliche Federburgstraße - nördlicher Teil " in Ravensburg

Federburgstraße HsNr. 11


Flst.-Nr.: 1570/5

Bestandserfassung erfolgte über Luftbild und Augenscheinnahme, Zugang zum Grundstück war nicht möglich.



Bestand:

- dreigeschossige Doppelhaushälfte mit Garage und hoher Vorgartenmauer, direkt an der Verkehrsfläche
- nicht einsehbare Gartenanlage mit Terrassierungen durch Hangabstützungen
- erhaltenswerte Thuja sowie zwei Laubbäume im oberen Hangbereich
- Zugang zum Garten: Treppenanlage im Osten



Bestandsplan zum Grünordnerischen Konzept "Östliche Federburgstraße - nördlicher Teil " in Ravensburg

Federburgstraße HsNr. 15


Flst.-Nr.: 1571

Bestandserfassung erfolgte über Luftbild und Augenscheinnahme, Zugang zum Grundstück war nicht möglich.



Bestand:

- großvolumiges Mehrfamilienhaus mit seitlicher langgestreckter Treppenanlage
- sich über die gesamte Straßenfrontlänge erstreckende hohe (Tief-) Garagenmauer mit zurückliegender TG-Rampe
- an der Südseite der Tiefgarage Spindeltrappe mit stegartiger Verbindung zum oberen Garten
- Zierrasenfläche mit langgezogener Hangabstützung
- hangaufwärts Gehölz- und Baumbestand mit dichtem Unterbewuchs



Bestandsplan zum Grünordnerischen Konzept "Östliche Federburgstraße - nördlicher Teil " in Ravensburg

Federburgstraße HsNr. 17 17/1


Flst.-Nr.: 1573 / 1635

Bestandserfassung erfolgte über Luftbild und Begehung des Grundstückes



Bestand:

- Stadtbildprägende gründerzeitliche Villa mit rückwärtigem Remisengebäude und in Grundzügen erhaltener historischer Gartenanlage
- Vorgartenmauer mit schmiedeeisernem Staketenzaun direkt an der Verkehrsfläche
- befestigter Zugang und repräsentative Vorfahrt im Garten
- intensiv genutzte Gartenanlage mit Zierbeeten, Nutzgarten, alten teils abgängigen Obstbäumen in Rasenfläche
- Garten durch bepflanzte Hangabstützung abgefangen
- Pergola, Gartenwege im oberen Hangbereich
- Nadelbaumgruppe und schützenswerter Gehölzbestand mit dichtem Unterbewuchs im oberen Hangbereich des nördlichen Gartenteils



Bestandsplan zum Grünordnerischen Konzept "Östliche Federburgstraße - nördlicher Teil " in Ravensburg

Federburgstraße Hsnr. 23

Flst.-Nr.: 1574

Bestandserfassung erfolgte über Luftbild und Augenscheinnahme, Zugang zum Grundstück war nicht möglich.



Bestand:

- Gründerzeit-Villa mit rückwärtigem Anbau, überformt durch umfangreiche nachträglich ergänzte Balkone, Erker und Anbauten
- langgezogene Treppenanlage
- sich über die gesamte Straßenfrontlänge erstreckende überhohe Tiefgaragenmauer mit aufgesetzter halbhoher Hecke sowie Zufahrt
- hangseitig zum Wohnhaus Gehölz- und Baumbestand mit prägender Kiefer, dichter Unterwuchs



Bestandsplan zum Grünordnerischen Konzept "Östliche Federburgstraße - nördlicher Teil" in Ravensburg

Federburgstraße Hsnr. 25

Flst.-Nr.: 1575

Bestandserfassung erfolgte über Luftbild und Begehung des Grundstückes



Bestand:

- großes langgestrecktes Mehrfamilienhaus, das durch Balkone, Anbauten und Loggien überformt ist und keine klare Kubatur erkennen lässt
- langgezogene seitliche Treppenanlage
- sich über die gesamte Straßenfrontlänge erstreckende (Tief-) Garagewand, davor Restgrünstreifen
- Gartenfläche mit langgezogener Hangabstützung
- hangaufwärts Hangabstützung, Gehölz- und Baumbestand mit dichtem Unterbewuchs



Bestandsplan zum Grünordnerischen Konzept "Östliche Federburgstraße - nördlicher Teil " in Ravensburg

Federburgstraße HsNr. 27

Flst.-Nr.: 1576/1, 1576/2

Bestandserfassung erfolgte über Luftbild und Augenscheinnahme, Zugang zum Grundstück war nicht möglich.



Bestand:

- Stadtvilla im Stil des Historismus mit klassischer Vorgartenzone
- Garage mit Zufahrt und hoher Vorgartenmauer direkt an der Verkehrsfläche
- hohe Mauer entlang der gesamten nördlichen Grundstücksgrenze
- gebäudenaher Bereich mit Terrasse
- oberhalb bewachsener Hangbereich mit Gartenhaus und Wegen



Bestandsplan zum Grünordnerischen Konzept "Östliche Federburgstraße - nördlicher Teil " in Ravensburg

Federburgstraße HsNr. 29

Flst.-Nr.: 1578/1

Bestandserfassung erfolgte über Luftbild und Augenscheinnahme, Zugang zum Grundstück war nicht möglich.



Bestand:

- Kleinmaßstäbliches zurückversetztes Wohngebäude
- Ansichtsprägende Garage und Carport sowie halbhohe, dominante Gartenmauern über die gesamte Straßenfrontlänge
- gebäudenahe Bereiche mit Terrasse und Zierrasenflächen
- gesamtes Grundstück offen gehalten mit wenigen hohen Gehölzen
- intensiver Ziergarten mit Wegen und Gartenhaus



Bestandsplan zum Grünordnerischen Konzept "Östliche Federburgstraße - nördlicher Teil" in Ravensburg

Federburgstraße HsNr. 31

Flst.-Nr.: 1578

Bestandserfassung erfolgte über Luftbild und Begehung des Grundstückes



Bestand:

- Kleinmaßstäbliches zurückgesetztes Wohnhaus mit kleiner Garage
- Einfriedung zur Federburgstraße mit halbohoher Mauer und dichter Hecke
- Vorgarten durch Hecke nicht einsehbar
- gebäudenaher Bereich offen gehalten als extensive Wiese mit prägender, erhaltenswerter Weide sowie einzelne alte, vergreiste Streuobstbäume
- waldartiger Gehölzbestand mit prägnanten Laubbäumen, teilweise umgefallene Stämme und starker Aufwuchs von Laubbaumsämlingen
- alte Roß-Kastanie (>100 Jahre), Vitalität insgesamt kritisch
- Garten wird aufgrund extensiver Nutzung regelmäßig von Rehen aufgesucht



Bestandsplan zum Grünordnerischen Konzept "Östliche Federburgstraße - nördlicher Teil " in Ravensburg

Federburgstraße HsNr. 33


Flst.-Nr.: 1579/2, 1579, 1579/1

Bestandserfassung erfolgte über Luftbild und Begehung des Grundstückes

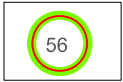


Bestand:


- Terrassenartige Aufweitung der Topografie
- weit zurückversetztes, villenartiges, Jugendstil-Wohnhaus in exponierter Lage mit Erschließung über den Hühnerstallweg
- Garage mit Zufahrt und halbohoher Gartenmauer mit aufgesetztem Zaun direkt an der Verkehrsfläche
- eigenständiges vorgelagertes Gartengrundstück mit Rasen und niedrigen Gehölzen, dadurch freie Sicht auf Mehsack und Bagnatoschlösschen
- offen gehaltener Vorgarten mit niedrigen Gehölzen, gebäudenaher Bereiche als intensiv gepflegter Ziergarten
- kleines Gartenhaus und kleiner Schuppen
- im oberen Hangebereich Baum- und Gehölzbestand mit naturbelassenem flächigen Unterbewuchs mit Efeu und Totholz



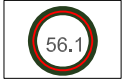
Grünordnerisches Konzept im Bereich "östliche Federburgstraße" in Ravensburg
Legende zur Bestandsaufnahme:



Laubbaum besonders wertvoll und prägend (Nr. und Alter siehe Gehölzliste)



Laubbaum (Nr. und Alter siehe Gehölzliste)




Nadelbaum besonders wertvoll und prägend (Nr. und Alter siehe Gehölzliste)



Nadelbaum (Nr. und Alter siehe Gehölzliste)



Gehölzriegel (Nr. und Alter siehe Gehölzliste)



Heckenstruktur geschnitten



Obstwiese extensiv



Bewachsener Hangbereich mit Sträuchern, Unterbewuchs aus Efeu, Brombeeren und Sämlingen



Nutzgarten (Gemüse-, Beerengarten)



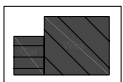
Rasen/Gartenfläche



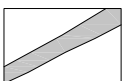
Rasen/Gartenfläche über Garage, Tiefgarage



Gartenhaus, Gebäude im Gartenbereich



Garage, Wohnhaus



Gartenweg, Treppenanlage, Zufahrt



Mauer, Hangabstützung, Zaun im Vorgartenbereich

Gehölzliste zur Bestandsaufnahme "Östliche Federburgstraße" in Ravensburg

Gehölzliste zur Bestandsaufnahme				
<i>Hinweis: Die Nummerierung entspricht der Gehölzliste zum Grünordnungsplan "Östliche Federburgstraße" Stadt Ravensburg, Oktober 1997. Die mit Punkt und Zahl (z.B. 10.1) nummerierten Bäume wurden zusätzlich aufgenommen.</i>				
Nr.	Botanische Bezeichnung	Deutsche Bezeichnung	Hinweise, Beschreibung	Alter
1	Betula pendula	Weiß-Birke		>50
2	Robinia pseudoacacia	Robinie		>50
3	Tilia tomentosa	Silber-Linde		>50
4	Acer platanoides 'F. Black'	Spitzahorn		>50
5	nicht mehr vorhanden			>50
6	Picea abies	Gemeine Fichte		>50
6.1	Obstbaum			
6.2	Obstbaum			
6.3	Obstbaum			
6.4	Obstbaum			
6.5	Juglas regia	Walnuß		
6.6	Syringa vulgaris	Flieder		
6.7	Taxus baccata	Eibe		
6.8	Corylus colurna	Haselnuß		
7	Larix decidua	Europäische-Lärche		>50
8	Thuja occidentales	Lebensbaum		>50
9	nicht mehr vorhanden			>50
10	Birnenbaum			>50
10.1	Fraxinus excelsior	Gemeine Eberesche	ca. 15 Stämme	30-40
11	Carpinus betulus	Weiß-Buche		>50
12	Carpinus betulus	Weiß-Buche		>50
13	Betula pendula	Weiß-Birke		>50
14	Crataegus laevigata (m. Efeu)	Zweigriff. Weißdorn		>50
15	Crataegus laevigata	Zweigriff. Weißdorn		>50
16	Crataegus laevigata	Zweigriff. Weißdorn	abgängig	>50
17	Thuja occidentales	Lebensbaum	sehr großes Exemplar	>50
18	Thuja occidentales	Lebensbaum	sehr großes Exemplar	>50
19	Taxus baccata	Eibe		>50
20	Pinus sylvestris	Gemeine Kiefer		>50
21	Thuja occidentales	Lebensbaum		>50
22	Thuja plicata	Riesen-Thuja	Bes. schützenswert	>100
23	Thuja occidentales	Lebensbaum		>50
24	Pseudotsuga menziesii	Douglasie		>50
25	Pseudotsuga menziesii	Douglasie		>50
26	Picea glauca	Schimmel Fichte		>50
27	Taxus baccata	Eibe		>50
28	Pinus sylvestris	Gemeine Kiefer		>50
29	Thuja occidentales	Lebensbaum		>50
30	Thuja occidentales	Lebensbaum		>50
31	Thuja occidentales	Lebensbaum		>50
32	Sorbus aucuparia	Geimene Eberesche	Tot nur Stamm + Efeu	>50
33	Salix hybride	Weide		>50
33.1	Apfelbaum			
33.2	Apfelbaum			
34	Apfelbaum		Tot nur Stamm	>50
34.1	Efeubaum		Obstbaumstamm mit Efeu	
35	Apfelbaum			>50
36	Apfelbaum			>50
37	Acer pseudoplatanus	Berg-Ahorn		>50
38	Juglans regia	Walnuß		>50
39	Apfelbaum		Tot nur Stamm	>50
39.1	Apfel o. Zwetschge			
39.2	Apfel o. Zwetschge			
39.3	Apfel o. Zwetschge			

Gehölzliste zur Bestandsaufnahme "Östliche Federburgstraße" in Ravensburg

40	Kirschbaum (m. Efeu)			>50
41	Apfelbaum			>50
42	Birnenbaum		Nicht vital	>50
42.1	Magnolie			
43	Apfelbaum		nicht kartierbar, da nicht begehbar	>50
44	Kirschbaum		nicht kartierbar, da nicht begehbar	>50
45	Juglans regia	Walnuß		>50
45.1	Taxus baccata	Eibe		
46	Kirschbaum		Nicht vital, sehr verwachsen	>50
47	Apfelbaum		eingewachsen bzw. abgängig	>50
48	Juglans regia	Walnuß	mehrstämmig	>50
48.1	Corylus colurna	Haselnuß		
49	Fagus sylvatica	Gemeine Buche		>50
50	Acer platanoides	Spitz-Ahorn	toter Stamm	>50
50.1	Picea abies	Gemeine Fichte		<50
50.2	Laubbaum		Art konnte nicht bestimmt werden	<50
50.3	Fagus sylvatica	Gemeine Buche		<50
50.4	Fagus sylvatica	Gemeine Buche		<50
50.5	Fagus sylvatica	Gemeine Buche		<50
51	Fagus sylvatica (B.-Reihe)	Gemeine Buche		>50
51.1	Nadelformgehölz			
51.2	Nadelformgehölz			
51.3	Ziergehölz			
52	Nicht vorhanden			>50
53	Nicht vorhanden			>50
54	Nicht vorhanden			>50
55	Quercus robur	Stieleiche	prägender, alter Baum, vital	>50
55.1	Pinus sylvestris	Gemeine Kiefer		
56	Thuja occidentales	Lebensbaum		>50
56.1	Juglas regia	Walnuß		<30
57	Fagus sylvatica	Gemeine Buche		>50
58	Fagus sylvatica	Gemeine Buche		>50
58.1	Picea abies	Gemeine Fichte	Aufwuchs	<20
59	nicht mehr vorhanden			>50
60	Cedrus atlantica glauca	Atlas Zeder		>50
61	Pflaumenbaum		abgängig	>50
62	Kirschbaum		Nicht vital	>50
63	Betula pendula	Weiß-Birke		>50
64	Kirschbaum			>50
65	Kirschbaum			>50
66	nicht mehr vorhanden			>50
67	Kirschbaum			>50
67.1	Picea pungens	Blau-Fichte		<50
68	Fagus sylvatica	Gemeine Buche	sehr alt, bes. schützenswert	>100
69	Fagus sylvatica	Gemeine Buche	mehrstämmig	>50
70	nicht mehr vorhanden			>50
71	Picea abies	Gemeine Fichte	mehrstämmig	>50
72	nicht mehr vorhanden			>50
73	Picea abies	Gemeine Fichte		>50
73.1	Taxus baccata	Eibe		
74	Fagus sylvatica	Gemeine Buche		>50
75	Fagus sylvatica	Gemeine Buche	Baum Gruppe	>50
76	Ulmus carpinifolia	Feld-Ulme		>50
77	Fagus sylvatica (B.-Gruppe)	Gemeine Buche		>50
78	Picea abies	Gemeine Fichte		>50
79	Fagus sylvatica	Gemeine Buche		>50
80	Picea abies	Gemeine Fichte	prägender, alter Baum, vital	>100
81	Acer palmatum	Jap. Zier-Ahorn		>50
82	Zierkirsche	Zierkirsche		>50

Gehölzliste zur Bestandsaufnahme "Östliche Federburgstraße" in Ravensburg

83	Betula pendula	Weiß-Birke		>50
84	Betula pendula	Weiß-Birke		>50
85	Picea abies	Gemeine Fichte		>50
86	nicht mehr vorhanden			>50
87	nicht mehr vorhanden			>50
88	nicht mehr vorhanden			>50
89	Larix decidua	Europäische-Lärche		>50
90	Quercus robur	Stiel-Eiche	stark mit Efeu bewachsen	>50
91	nicht mehr vorhanden			>50
92	Corylus avellana	Haselnuß		>50
93	Apfelbaum			>50
93.1	Picea abies	Gemeine Fichte		>50
93.2	Picea abies	Gemeine Fichte		>50
94	Kirschbaum		Nicht erkennbar	>50
95	Kirschbaum			>50
95.1	Fraxinus excelsior	Gemeine Esche		
96	Kirschbaum			>50
97	Juglas regia	Walnuß	mehrstämmig	>50
98	Fraxinus excelsior	Gemeine Esche	mehrstämmig	>50
99	Fagus sylvatica purpurea	Rot-Buche		>50
100	nicht mehr vorhanden			>50
101	Acer pseudoplatanus	Berg-Ahorn		>50
101.1	Corylus avellana	Haselnuß		
101.2	Buxus i.S.	Buchsbaum		
102	nicht mehr vorhanden			>50
103	Picea abies	Gemeine Fichte	Nur noch Stamm	>50
104	Acer platanoides	Spitz-Ahorn		>50
105	Fraxinus excelsior	Gemeine Esche		>50
106	Picea abies	Gemeine Fichte	mit Efeu bewachsen	>50
107	Acer platanoides	Spitz-Ahorn	Alt, prägend	>50
108	nicht mehr vorhanden			>50
109	Zierkirsche			>50
109.1	Zierkirsche			
109.2	Fraxinus excelsior	Gemeine Esche		
109.3	Zierkirsche			
109.4	Lorbeere			
110	Thuja occidentales	Lebensbaum		>50
111	Taxus baccata	Eibe		>50
111.1	Flieder			
111.2	Chf			
111.3	Fagus sylvatica	Gemeine Buche		
111.4	Kirschlorbeere			
111.5	Ginko biloba	Ginko		
112	Pinus sylvestris	Gemeine Kiefer		>50
113	Pinus nigra	Schwarz-Kiefer		>50
114	Pinus nigra	Schwarz-Kiefer		>50
115	Kirschbaum		nicht vital, Keine Krone mehr	>50
115.1	Juglas regia	Walnuß		
116	Betula pendula	Weiß-Birke		>50
117	Thuja occidentales	Lebensbaum		>50
118	Taxus baccata	Eibe		>50
119	Picea pungens glauca	Blau-Fichte		>50
119.1	Fagus sylvatica	Gemeine Buche		
120	Picea abies	Gemeine Fichte		>50
121	Picea abies	Gemeine Fichte		>50
122	Picea abies	Gemeine Fichte		>50
123	Picea abies	Gemeine Fichte		>50
123.1	Picea abies	Gemeine Fichte		
123.2	Fagus sylvatica	Gemeine Buche		

Gehölzliste zur Bestandsaufnahme "Östliche Federburgstraße" in Ravensburg

124	Picea abies	Gemeine Fichte		>50
125	Betula pendula	Weiß-Birke		>50
126	Picea abies	Gemeine Fichte		>50
127	Pseudotsuga menziesii	Douglasie		>50
128	Picea abies	Gemeine Fichte		>50
128.1	Strauchgruppe	Strauchgruppe		<30
129	nicht mehr vorhanden			>50
130	Picea abies	Gemeine Fichte		>50
131	Picea pungens glauca	Blau-Fichte		>50
132	Pinus mugo	Haken-Kiefer		>50
133	Zierkirsche			>50
134	Acer palmatum	Fächer-Ahorn	mehrstämmig	>50
135	Litriodendron tulipifera	Tulpenbaum		>50
135.1	Taxus baccata	Eibe		
135.2	Pinus sylvestris	Gemeine Kiefer		
135.3	Nadelbaum		Art konnte nicht bestimmt werden, nicht begehbar	>50
135.4	Nadelbaum		Art konnte nicht bestimmt werden, nicht begehbar	>50
135.5	Laubbaum		Art konnte nicht bestimmt werden, nicht begehbar	>50
135.6	Laubbaum		Art konnte nicht bestimmt werden, nicht begehbar	>50
136	nicht mehr vorhanden			>50
137	nicht mehr vorhanden			>50
138	Carpinus betulus	Weiß-Buche		>50
139	Pinus sylvestris	Gemeine Kiefer		>50
140	Pinus sylvestris	Gemeine Kiefer		>50
141	Pinus sylvestris	Gemeine Kiefer		>50
142	Carpinus betulus	Weiß-Buche		>50
143	Carpinus betulus	Weiß-Buche		>50
144	Carpinus betulus	Weiß-Buche		>50
145	Pinus sylvestris	Gemeine Kiefer		>50
145.1	Hamamelis	Zaubernuß		
145.2	Corylus avellana	Haselnuß		
146	Carpinus betulus	Weiß-Buche		>50
147	nicht mehr vorhanden			>50
148	Acer platanoides	Spitz-Ahorn	mehrstämmig	>50
148.1	Acer platanoides	Spitz-Ahorn	mehrstämmig	
148.2	Acer platanoides	Spitz-Ahorn		
148.3	Acer platanoides	Spitz-Ahorn		
148.4	Acer platanoides	Spitz-Ahorn		
148.5	Acer platanoides	Spitz-Ahorn		
148.6	Acer platanoides	Spitz-Ahorn		
148.7	Kirschbaum			
148.8	Corylus avellana-Aufwuchs	Haselnuß-Aufwuchs	mehrere aufkommende Sträucher	
149	Fraxinus excelsior	Gemeine Esche	mehrstämmig	>50
150	Salix capreae	Salweide	tot, nur noch Baumstumpf mit Trieben vorhanden	>50
151	Betula pendula	Weiß-Birke		>50
151.1	Betula pendula	Weiß-Birke		
151.2	Kirschbaum			
152	Fraxinus excelsior	Gemeine Esche		>50
153	Juglas regia	Walnuß		>50
154	Juglas regia	Walnuß		>50
155	Fraxinus excelsior	Gemeine Esche		>50
156	Acer pseudoplatanus	Berg-Ahorn		>50
157	Acer pseudoplatanus	Berg-Ahorn	mehrstämmig	>50
158	Acer pseudoplatanus	Berg-Ahorn	mehrstämmig	>50
159	Fraxinus excelsior	Gemeine Esche		>50
160	nicht mehr vorhanden			>50
161	nicht mehr vorhanden			>50
162	Fraxinus excelsior	Gemeine Esche		>50
163	Fraxinus excelsior	Gemeine Esche	mehrstämmig	>50

Gehölzliste zur Bestandsaufnahme "Östliche Federburgstraße" in Ravensburg

164	Betula pendula	Weiß-Birke		>50
164.1	Schlehe, Zierkirsche			
164.2	Laubbaum		vermtl. Feurbrand, Art nicht bestimmbar	
164.3	Forsythia	Forsythie		
164.4	Kirschlorbeere			
164.5	Thuja occidentales	Lebensbaum		
164.6	Thuja occidentales	Lebensbaum		
164.7	Corylus avellane	Haselnuß		
165	Salix alba	Silber-Weide		>50
166	Kirschbaum			>50
166.1	Thuja occidentales	Lebensbaum		
166.2	Mirabelle			
166.3	Fagus sylvatica	Gemeine Buche		
167	Kirschbaum		mit Efeu	>50
167.1	Laubbaum		Art konnte nicht bestimmt werden	
167.2	Gehölz aufwuchs			
167.3	Fagus sylvatica	Gemeine Buche		
167.4	Fagus sylvatica	Gemeine Buche		
167.5	Fagus sylvatica	Gemeine Buche		
168	nicht mehr vorhanden			>50
169	nicht mehr vorhanden			>50
170	Aesculus hippocastanum	Roß-Kastanie	alter, Baum, Vitalität mittel, ein Ast gebrochen	>50
171	Juglas regia	Walnuß		>50
172	Kirschbaum			>50
173	Tsuga canadensis	Kanad. Helmlockstanne		>50
173.1	Nadelbaum		Art konnte nicht bestimmt werden	
173.2	Nadelbaum		Art konnte nicht bestimmt werden	
173.3	Nadelbaum		Art konnte nicht bestimmt werden	
173.4	Laubbaum		Art konnte nicht bestimmt werden	
174	Chamaecyparis	Scheinzypresse		>50
175	nicht mehr vorhanden			>50
176	nicht mehr vorhanden			>50
177	nicht mehr vorhanden			>50
178	nicht mehr vorhanden			>50
179	nicht mehr vorhanden			>50
179.1	Picea abies	Gemeine Fichte		
179.2	Picea abies	Gemeine Fichte		
179.3	Kirschlorbeer, Eibe			
179.4	Pinus sylvestris	Gemeine Kiefer		
180	nicht mehr vorhanden			>50
181	Thuja occidentales	Lebensbaum	mehrstämmig	>50
181.1	Buxus	Buchsbaum		
181.2	Picea abies	Gemeine Fichte		
182	nicht mehr vorhanden			>50
183	nicht mehr vorhanden			>50
184	Picea abies	Gemeine Fichte		>50
184.1	Zierkirsche			
185	Sorbus aucuparia	Gemeine Eberesche		>50
185.1	Haselnuß			
185.2	Kirschlorbeer			
185.3	Eibe			
185.4	Chamaecyparis	Scheinzypresse		<50
185.5	Chamaecyparis	Scheinzypresse		<50
186	Picea abies	Gemeine Fichte		>50
187	Larix decidua	Europäische-Lärche		>50
188	Larix decidua	Europäische-Lärche		>50
189	Thuja occidentales	Lebensbaum		>50
190	Fagus sylvatica	Gemeine Buche		>50
190.1	Pinus sylvestris	Gemeine Kiefer		




Gehölzliste zur Bestandsaufnahme "Östliche Federburgstraße" in Ravensburg

190.2	Gehölz aufwuchs			
190.3	Pinus sylvestris	Gemeine Kiefer		
190.4	Kirschbaum			
190.5	Fagus sylvatica	Gemeine Buche		
190.6	Fagus sylvatica	Gemeine Buche		
190.7	Fagus sylvatica	Gemeine Buche		
190.8	Fagus sylvatica	Gemeine Buche		
190.9	Fagus sylvatica	Gemeine Buche		
191	Kirschbaum			>50
191.1	Obstbaum			
191.2	Picea abies	Gemeine Fichte		
191.3	Obstbaum			
191.4	Obstbaum			
191.5	Obstbaum			
191.6	Obstbaum			
191.7	Obstbaum			
192	Thuja occidentales	Lebensbaum		>50
192.1	Picea abies	Gemeine Fichte		
192.2	Picea abies	Gemeine Fichte		
192.3	Picea abies	Gemeine Fichte		
192.4	Laubbaum (mehrstämmig ?)		Art konnte nicht bestimmt werden	
193	Thuja occidentales	Lebensbaum		>50
194	nicht mehr vorhanden			>50
195	nicht mehr vorhanden			>50
195.1	Thuja occidentales	Lebensbaum		
195.2	Gehölz aufwuchs			
196	Aesculus hippocastanum	Roß-Kastanie		>50
197	nicht mehr vorhanden			
197.1	Betula pendula	Weiß-Birke		
197.2	Betula pendula	Weiß-Birke		
197.3	Betula pendula	Weiß-Birke		
197.4	Betula pendula	Weiß-Birke		
197.5	Laubbaum		Art konnte nicht bestimmt werden	
197.6	Buxus	Bux		
197.7	Fagus sylvatica	Gemeine Buche		
198	nicht mehr vorhanden			>50
199	nicht mehr vorhanden			>50
200	Picea abies	Gemeine Fichte		>50
201	nicht mehr vorhanden			
202.1	Robinia pseudoacacia	Robinie		
202.2	Robinia pseudoacacia	Robinie		
203.3	Robinia pseudoacacia	Robinie		
202	Robinia pseudoacacia	Robinie		>50
203	Robinia pseudoacacia	Robinie		>50
203.1	Picea abies	Gemeine Fichte		>50
203.2	Picea abies	Gemeine Fichte		
203.3	Picea abies	Gemeine Fichte		
203.4	Picea abies	Gemeine Fichte		
203.5	Picea abies	Gemeine Fichte		
203.6	Picea abies	Gemeine Fichte		
203.7	Picea abies	Gemeine Fichte		
203.8	Picea abies	Gemeine Fichte		
203.9	Picea abies	Gemeine Fichte		
203.10	Laubbaum		Art konnte nicht bestimmt werden	



Legende

Erläuterungen siehe Textteil

-  Bestandsbaum
-  Gehölzbestand
-  Haus- und Villengarten
-  Teil des Grüngürtels Bannegghang, naturnaher Charakter
-  Wertvolle Vorgartenzone
-  Eingrünung entlang von Wegen durch Heckenpflanzung
-  Erhaltung von besonders wertvollen Bäumen
-  Bestehendes Wohnhaus, Garage
-  Bestehendes Gartenhaus, Gebäude in Privater Grünfläche
-  Bestehendes Wohnhaus (Einzelanlage) mit Denkmalschutz
-  Umgrenzung von Gartenanlagen, die als Sachgesamtheit dem Denkmalschutz unterliegen
-  Höhenlinien
-  Grenze des Untersuchungsraums

**GRÜNORDNERISCHS KONZEPT
"Östliche Federburgstraße - Nördlicher Teil"**



MAßSTAB
1: 500

AUFTRAGGEBER

Stadt Ravensburg
 Stadt Ravensburg
 Stadtplanungsamt
 Salamanderweg 22
 88212 Ravensburg

PLANVERFASSER

stadt land see
 Ortsplanung + Städtebau
 Landschaftsarchitektur, Landschaftsplanung
 Gutachten Ökologie + Naturschutz
 Hauptstraße 28, 89079 Kressbronn
 www.stadt-land-see.de

bearbeitet / gezeichnet geprüft	DATUM	NAME
	Nov. 2017 01.12.2017	Feustel Feustel