



**Gemeindeverband Mittleres Schussental**

# Flächennutzungsplan 2000

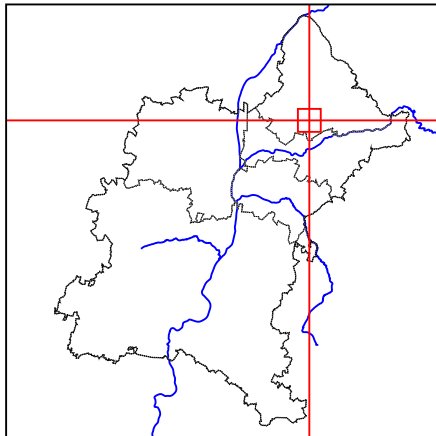
57. Teiländerung  
im Gebiet "Fischerareal"

auf Markung Baidt

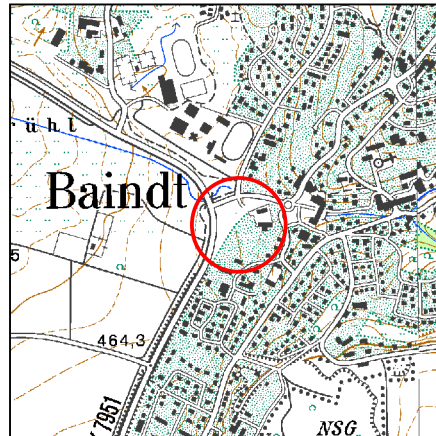
Entwurfsdatum: 20.06.2018

**Rechtsgrundlage:**

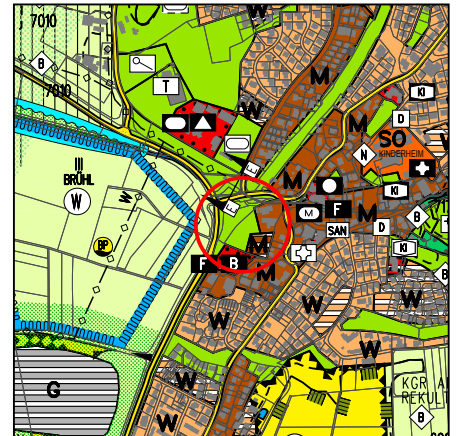
Baugesetzbuch (BauGB) in der Fassung der Bekanntmachung vom 03.11.2017 (BGBl. I S. 3634), in Verbindung mit den Vorschriften der Baunutzungsverordnung in der Fassung vom 21.11.2017 (BGBl. I S. 3786)



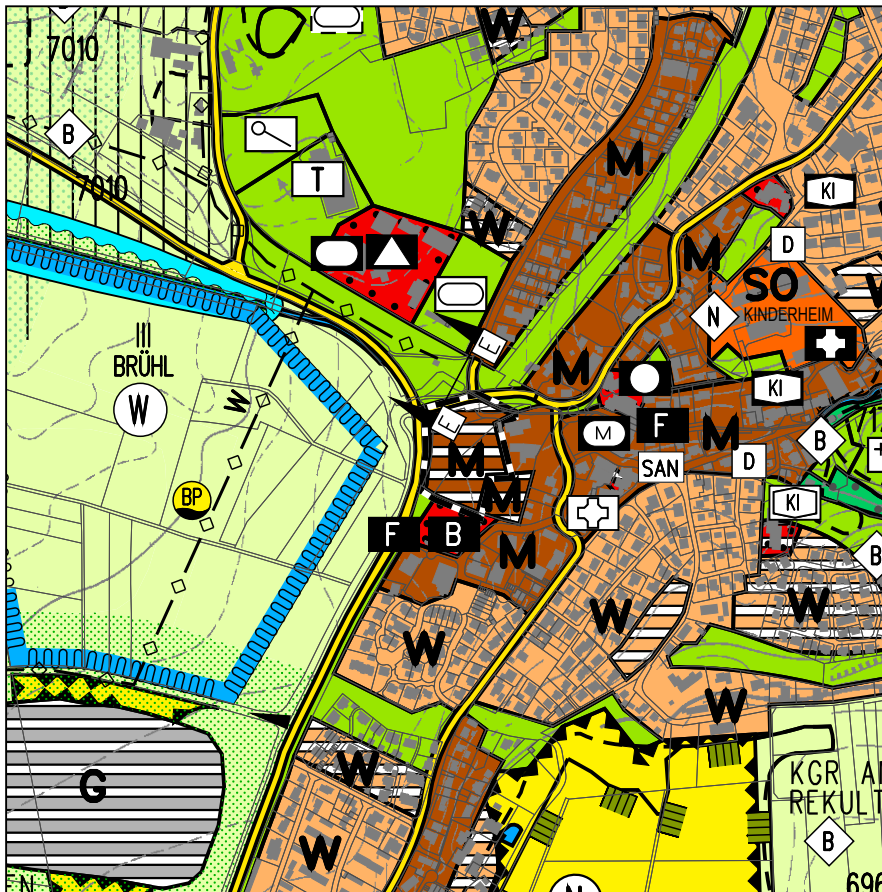
Lage im Verbandsgebiet



Topographische Karte 1:20.000



Bish. Fassung FNP 2000 1:20.000



geänderte Fassung FNP 2000 und sektorale Teilfortschreibung 1:10.000

Legende		
<b>Bestand</b>	<b>Planung</b>	
W	W	WOHNBBAUFLÄCHE
M	M	MISCHBAUFLÄCHE
G	G	GEWERBLICHE BAUFLÄCHE
SO	SO	SONDERGEBIET
(Red dotted)	(Red dotted)	GEMEINBEDARFSFLÄCHE
(Green dotted)	(Green dotted)	WALD- UND LANDSCHAFTSPRÄGENDE GEHÖLZARTEN
(Light green)	(Light green)	LANDWIRTSCHAFT
(Dark green)	(Dark green)	GRÜNFLÄCHE
(Vertical lines)	(Vertical lines)	FREIHALTEFLÄCHEN I. S. REGIONALPLAN
(Green dots)	(Green dots)	ORTSRANDEINGRÜNUNG
(Dashed line)	(Dashed line)	ABGRENZUNG DES VERFAHRENSGEBIETS
(Circle)	(Circle)	VERWALTUNG
(Triangle)	(Triangle)	SCHULE
(Cross)	(Cross)	KIRCHE
(KI)	(KI)	KINDERGARTEN
(Circle)	(Circle)	SPORTHALLE
(M)	(M)	MEHRZWECKHALLE
(F)	(F)	FEUERWEHR
(B)	(B)	BAUHOFF
(Oval)	(Oval)	SPORTPLATZ
(Square)	(Square)	TENNISPLATZ
(T)	(T)	TENNISHALLE

Wirksamkeit erst durch öffentliche Bekanntmachung