Stadt Ravensburg· Stadt Weingarten· Gemeinde Baienfurt· Gemeinde Baindt· Gemeinde Berg

Gemeindeverband Mittleres Schussental

Flächennutzungsplan 2000

56. Teiländerung

im Gebiet "Krankenhaus St. Elisabeth"

auf Markung Ravensburg

Entwurfsdatum: 28.02.2018

Rechtsgrundlage:
Baugesetzbuch (BauGB) in der Fassung der Bekanntmachung vom 03.11.2017 (BGBl. I S. 3634), in Verbindung mit den Vorschriften der Baunutzungsverordnung in der Fassung vom 21.11.2017 (BGBl. I S. 3786)

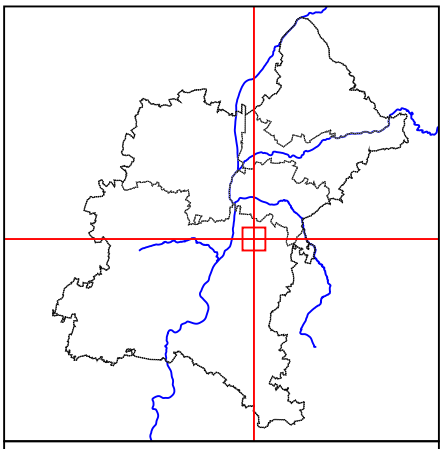

Lage im Verbandsgebiet

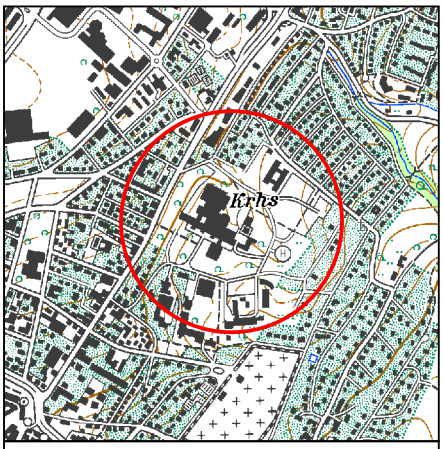

Topographische Karte 1:20.000

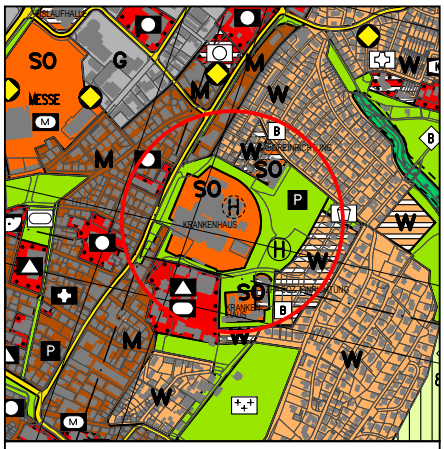

Bish. Fassung FNP 2000 1:20.000

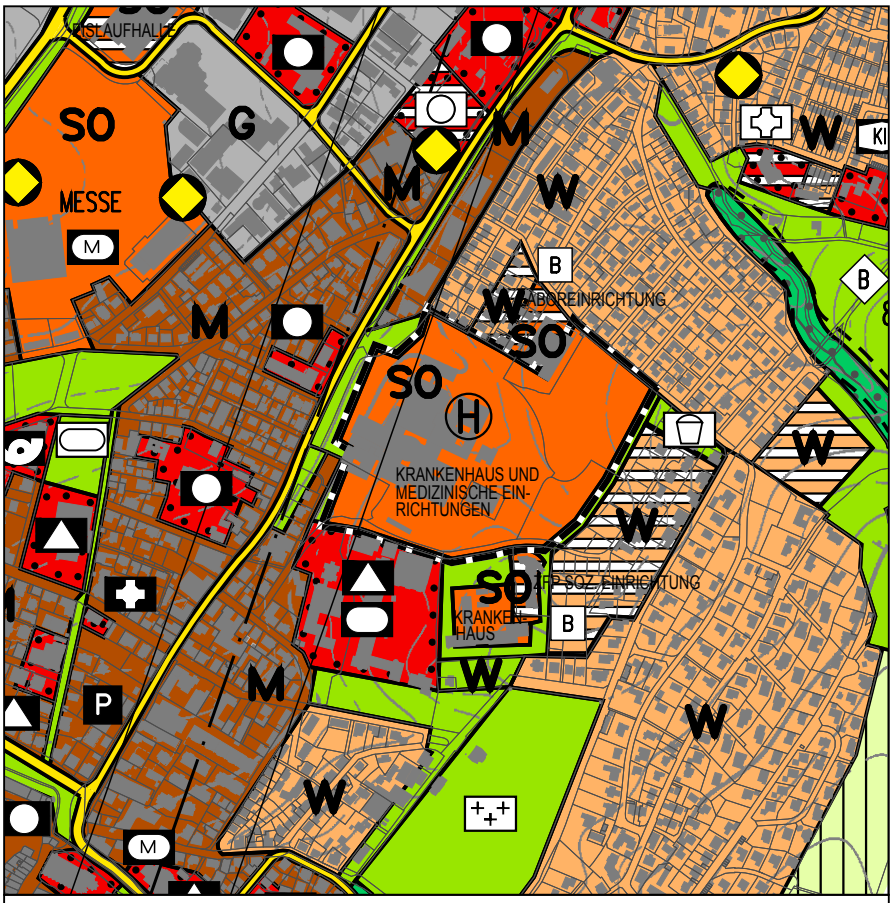

geänderte Fassung FNP 2000 und sektorale Teilfortschreibung 1:10.000

Legende

Bestand	Planung	
W	W	WOHNBAUFLÄCHE
M	M	MISCHBAUFLÄCHE
G	G	GEWERBLICHE BAUFLÄCHE
SO	SO	SONDERGEBIET
		GEMEINBEDARFSFLÄCHE
		WALD- UND LANDSCHAFTSPRÄGENDE GEHÖLZARTEN
		LANDWIRTSCHAFT
		GRÜNFLÄCHE
		FREIHALTEFLÄCHEN I. S. REGIONALPLAN
		ORTSRANDEINGRÜNUNG
		ABGRENZUNG DES VERFAHRENSGEBIETS
		VERWALTUNG
		SCHULE
		KIRCHE
KI		KINDERGARTEN
		SPORTHALLE
M		MEHRZWECKHALLE
		POST
		SPORTPLATZ
		SPIELPLATZ
		FRIEDHOF
H		HUBSCHRAUBERLANDEPLATZ

Wirksamkeit erst durch öffentliche Bekanntmachung