











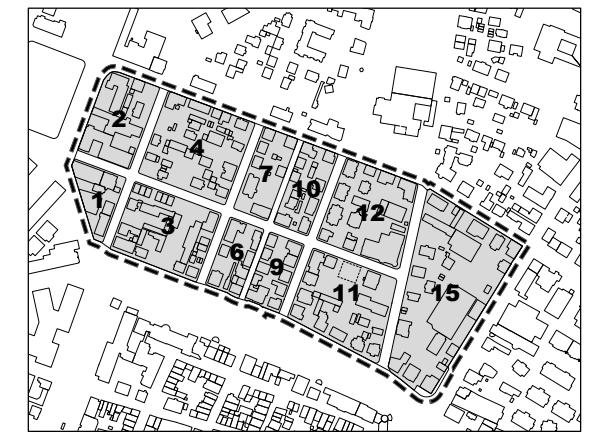
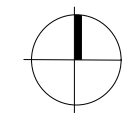


-  Wichtige (zu entwickelnde) Raumkanten
-  Vorh. Grünstrukturen
-  Bauliche Neuordnung / Ergänzung
-  Gestalterische Aufwertung des Straßenraums
-  Erhalt, Erweiterung und Aufwertung der Vorgärten
-  Blickachse (auch von Nebengebäuden) freihalten / herstellen
-  Erhalt und Erweiterung von Grünflächen
-  Erhalt der räumlichen Situation und gestalterische Aufwertung
-  Durchgrünung / Freiraumbezug
-  Gestalterische Aufwertung des Straßenraums und Stärkung der Radwegeachse
-  Hoher gestalterischer Anspruch an städtebaulich markanter Lage
-  Sicherung u. Ergänzung der hist. charakt. Abfolge von Gebäudekanten u. Gärten / Grünflächen in der Gartenstraße



Städtebauliche Rahmenplanung
 "Nordstadt zwischen Schussen- und Möttelinstraße"
 Strukturelles Neukonzept
 M 1:2000 10. Juni 2013 Plan Nr. 12

